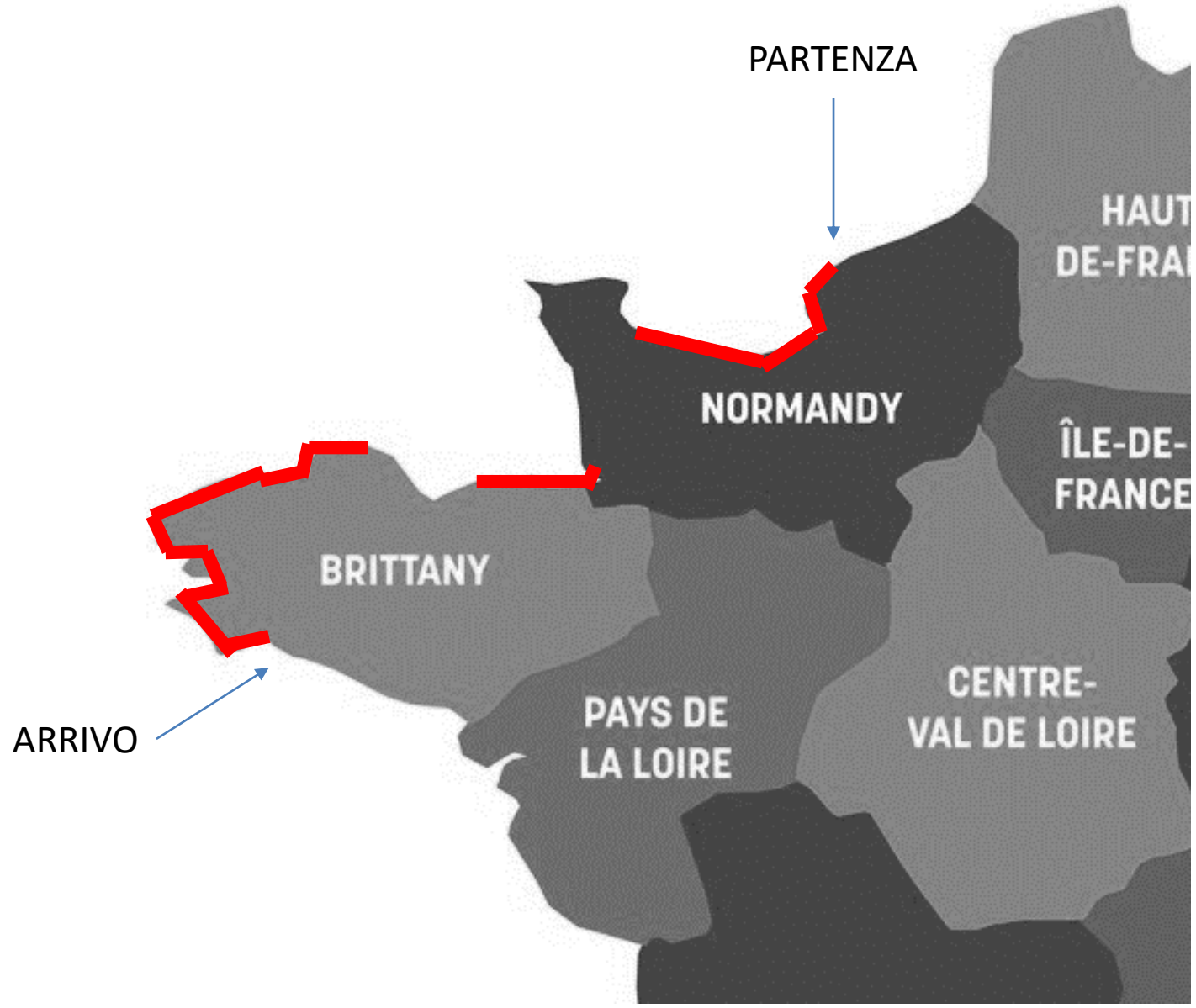
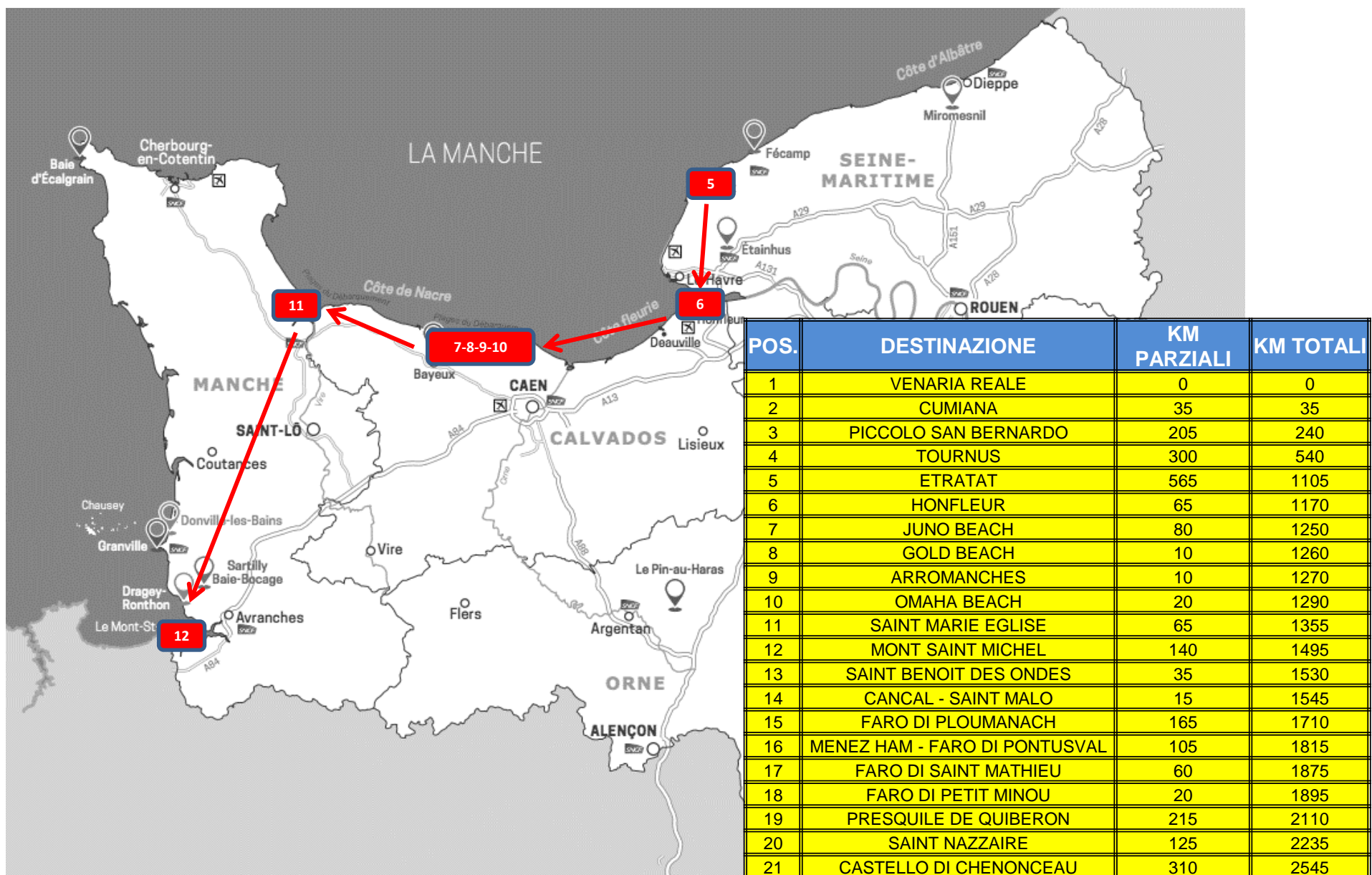


ZOOM+BRETAGNA&NORMANDIA 2023



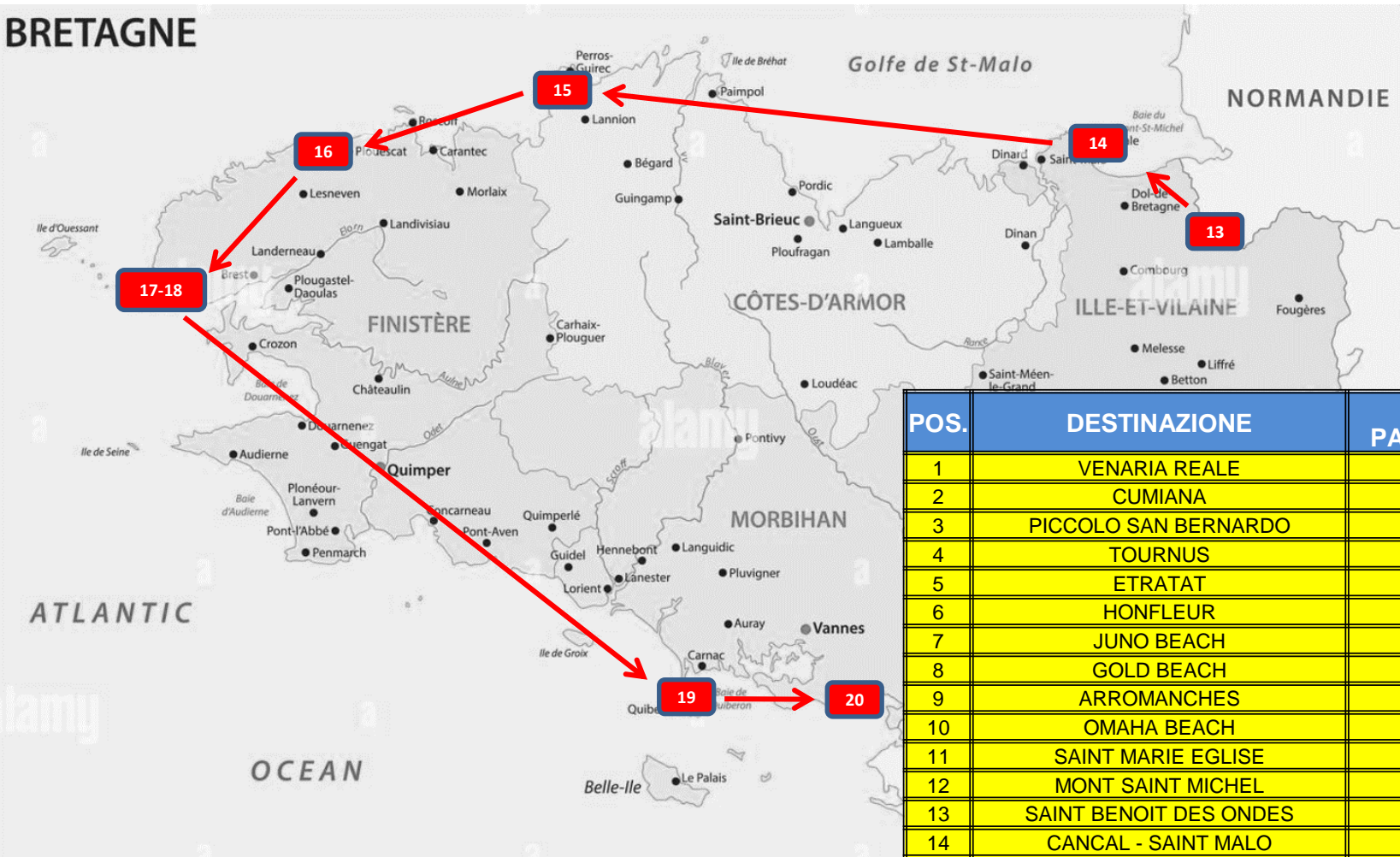
 ZONE VISITATE





POS.	DESTINAZIONE	KM PARZIALI	KM TOTALI
1	VENARIA REALE	0	0
2	CUMIANA	35	35
3	PICCOLO SAN BERNARDO	205	240
4	TOURNUS	300	540
5	ETRATAT	565	1105
6	HONFLEUR	65	1170
7	JUNO BEACH	80	1250
8	GOLD BEACH	10	1260
9	ARROMANCHES	10	1270
10	OMAHA BEACH	20	1290
11	SAINT MARIE EGLISE	65	1355
12	MONT SAINT MICHEL	140	1495
13	SAINT BENOIT DES ONDES	35	1530
14	CANCAL - SAINT MALO	15	1545
15	FARO DI PLOUMANACH	165	1710
16	MENEZ HAM - FARO DI PONTUSVAL	105	1815
17	FARO DI SAINT MATHIEU	60	1875
18	FARO DI PETIT MINOU	20	1895
19	PRESQUILE DE QUIBERON	215	2110
20	SAINT NAZZAIRE	125	2235
21	CASTELLO DI CHENONCEAU	310	2545
22	ANNECY	575	3120
23	LAGO DI BOURGET	80	3200
24	CHAMBERY	15	3215
25	LANSLEBOURG	140	3355
26	MONCENISIO	10	3365
27	VENARIA REALE	80	3445

BRETAGNE



POS.	DESTINAZIONE	KM PARZIALI	KM TOTALI
1	VENARIA REALE	0	0
2	CUMIANA	35	35
3	PICCOLO SAN BERNARDO	205	240
4	TOURNUS	300	540
5	ETRATAT	565	1105
6	HONFLEUR	65	1170
7	JUNO BEACH	80	1250
8	GOLD BEACH	10	1260
9	ARROMANCHES	10	1270
10	OMAHA BEACH	20	1290
11	SAINT MARIE EGLISE	65	1355
12	MONT SAINT MICHEL	140	1495
13	SAINT BENOIT DES ONDES	35	1530
14	CANCAL - SAINT MALO	15	1545
15	FARO DI PLOUMANACH	165	1710
16	MENEZ HAM - FARO DI PONTUSVAL	105	1815
17	FARO DI SAINT MATHIEU	60	1875
18	FARO DI PETIT MINOU	20	1895
19	PRESQUILE DE QUIBERON	215	2110
20	SAINT NAZZAIRE	125	2235
21	CASTELLO DI CHENONCEAU	310	2545
22	ANNECY	575	3120
23	LAGO DI BOURGET	80	3200
24	CHAMBERY	15	3215
25	LANSLEBOURG	140	3355
26	MONCENISIO	10	3365
27	VENARIA REALE	80	3445

MAPPA NORMANDIA



MAPPA BRETAGNA

BRETAGNE











DATA INIZIO VIAGGIO →	07/08/2023
DATA FINE VIAGGIO →	27/08/2023
LUOGO DI PARTENZA →	VENARIA REALE (TO)
TOTALE GIORNI →	20
TOTALE KM IN CAMPER →	3445
TOTALE KM IN SCOOTER →	180
EQUIPAGGIO →	MARCO & ANTO
MEZZO →	BENIMAR MILEO 242 140 CV. DEL 2021
CARBURANTE CAMPER (325 litri - ~ 10,5 km/litro) →	591 €
CARBURANTE SCOOTER (6 litri - 30 km/litro) →	11 €
PEDAGGI AUTOSTRADALI →	146 €
TRAGHETTI →	0 €
AREE DI SOSTA / CAMPEGGI / PARCHEGGI →	151 €
INGRESSI MUSEI ECC. →	138 €
TRASPORTI PUBBLICI →	0 €
SPESA →	231 €
RISTORANTI →	56 €
VARIE →	87 €
TOTALE	1.411 €

GUIDATO PER CIRCA 65 ORE







PERNOTTAMENTI

DATA	N° DI NOTTI	NAZIONE	LOCALITA'	INDIRIZZO	COORDINATE	SERVIZI	PREZZO	FOTO	COMMENTI
07-08-09/08/2023	3	ITALIA	CUMIANA	Str. Piscina, 36, 10040 Cumiana TO	44,93317 7,42212	NESSUN SERVIZIO	GRATIS		PARCHEGGIO DI FRONTE AL PARCO COMODISSIMO E TRANQUILLO
10/08/2023	1	FRANCIA	TOURNUS	Rue Renè Cassin Tournus	46,56743 4,91091		GRATIS		AREA SOSTA GRATUITA TRANQUILLA E SILENZIOSA
11/08/2023	1	FRANCIA	ETRETAT	2 Rte des Loges, 76790 Bordeaux-Saint-Clair, Francia	49,70016 0,25849	NESSUN SERVIZIO	GRATIS		PARCHEGGIO MOLTO TRANQUILLO SU ERBA, A CIRCA 5 KM DA ETRETAT
12/08/2023	1	FRANCIA	HONFLEUR	14600 La Rivière-Saint-Sauveur, Francia	49,4089 0,26817		GRATIS		AREA DI SOSTA VICINO ALL'AUTOSTRADA, LEGGERMENTE RUMOROSA.
13/08/2023	1	FRANCIA	HOMAHA BEACH	Bd de Cauvigny, 14710 Vierville-sur-Mer, Francia	49,3729 0,8855	NESSUN SERVIZIO	GRATIS		PARCHEGGIO DI FRONTE ALLA SPIAGGIA TRANQUILLO
14/08/2023	1	FRANCIA	MONT SAINT MICHEL	Le Ruisseau Bèchet, 50170 Beauvoir, Francia	48,59812 -1,51575	NESSUN SERVIZIO	GRATIS		PARCHEGGIO A CIRCA 4 KM DA MONT SAINT MICHEL, RAGGIUNGIBILE CON UNA BELLA PASSEGGIATA SU UNA CICLABILE



PERNOTTAMENTI

DATA	N° DI NOTTI	NAZIONE	LOCALITA'	INDIRIZZO	COORDINATE	SERVIZI	PREZZO	FOTO	COMMENTI
15/08/2023	1	FRANCIA	SAINT BENOIT DES ONDES	CAMPING DES ONDES 18 bis Rue du Bord de Mer, 35114 Saint-Benoît-des-Ondes	48.61906 -1.84946	   	18,50 €		CAMPEGGIO ECONOMICO E PULITO
16/08/2023	1	FRANCIA	CANCALE	Rue des Français Libres, 35260 Cancale, Francia	48.66966 -1.8663	   	12,00 €		POCHE COLONNINE DELLA CORRENTE, AREA TRANQUILLA
17/01/2023	1	FRANCIA	MENNEZ HAM	29890 Kerlouan, Francia	48.66192 -4.37074	NESSUN SERVIZIO	GRATIS		PARCPEGGIO TRANQUILLO A CIRCA 1 KM DA MENNEZ HAM
18/08/2023	1	FRANCIA	FARO DI SAINT MATHIEU	86JR+82, 29217 Plougonvelin, Francia	48.33109 -4.75988	NESSUN SERVIZIO	GRATIS		PARCPEGGIO TRANQUILLO A CIRCA 2 KM DAL FARO
19/08/2023	1	FRANCIA	SAINT PIERRE QUIBERON	Rue du Stade, 56510 Saint-Pierre-Quiberon	47.51158 -3.13902	 	GRATIS		PARCPEGGIO TRANQUILLO
20/08/2023	1	FRANCIA	CASTELLO DI CHENONCEAU	CAMPING RIVER CAMP RD 81 Route de la gare, 37150 Civray-de-Touraine, Francia	47.32733 1,04122	   	16 €		CAMPEGGIO ECONOMICO E PULITO



PERNOTTAMENTI

DATA	N° DI NOTTI	NAZIONE	LOCALITA'	INDIRIZZO	COORDINATE	SERVIZI	PREZZO	FOTO	COMMENTI
21/08/2023	1	FRANCIA	ANNECY	Rue des Marquisats, 74000 Annecy, Francia	45,89695 6,13196	NESSUN SERVIZIO	GRATIS		PARCHEGGIO RUMOROSO
22-23-24-25/08/2023	4	FRANCIA	LAGO DI BOURGET	CAMPING L'ILE AUX CYGNES Le, 501 Bd Ernest Coudurier, 73370 Le Bourget-du-Lac, Francia	45,65321 5,86329	   	26,00 €		CAMPEGGIO CARINO
26/08/2023	1	FRANCIA	LAGO DIEL MONCENISIO	73480 Val-Cenis, Francia	45,24295 6,94648	NESSUN SERVIZIO	GRATIS		PARCHEGGIO TRANQUILLO VISTA LAGO



COSA HO VISTO: BIOPARCO ZOOM A CUMIANA

ZOOM

IL MONDO ZOOM

Terra

Il primo bioparco immersivo d'Italia: 160.000 mq per oltre 84 specie animali in 10 habitat che riproducono fedelmente luoghi naturali di Africa e Asia, senza reti o gabbie! Tutto, dal progetto architettonico alla scelta delle piante, viene studiato dai biologi e veterinari del parco insieme agli architetti paesaggisti per garantire il benessere degli animali, provenienti da altre strutture zoologiche europee appartenenti all'EAZA, e per trasportare i visitatori in un viaggio indimenticabile alla scoperta della natura africana e asiatica.

Acqua

2 incredibili zone acquatiche da oltre 2.000 mq ciascuna e ampie zone relax, per esperienze avventurose o di assoluto riposo assaporando le atmosfere africane di Cape Town e del Malawi.





COSA HO VISTO: PICCOLO SAN BERNARDO



La strada del colle è di norma transitabile dall'inizio di giugno a fine ottobre.

Il **Colle del Piccolo San Bernardo** è un passo alpino, a 2.188 metri di altitudine, che collega il vallone di La Thuile, in Valle d'Aosta, con la Haute-Tarantaise, in Francia.

Il colle è frequentato fin dall'antichità, come testimoniano ancora i numerosi reperti archeologici e storici che vi si trovano, dalla preistoria all'età contemporanea.



COSA HO VISTO: TOURNUS



La città di Tournus, sulle rive del fiume Saona, propone la visita della sua abbazia e dell'importante chiesa abbaziale di Saint-Philibert, gioiello dell'architettura romanica. Passeggiando nei dintorni dell'abbazia, si possono ammirare pittoresche stradine su cui si affacciano antiche dimore.



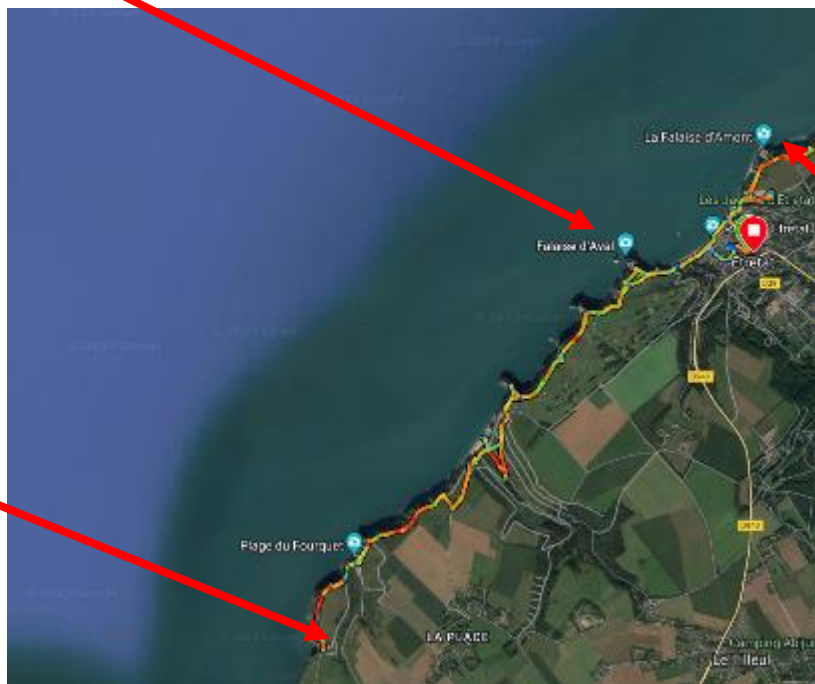


COSA HO VISTO: ETRETAT

Falaise d'Aval



Affacciato sul Canale della Manica, nella costa settentrionale della Francia, questo meraviglioso villaggio di pescatori è una delle meraviglie della famosa Costa di Alabastro: un lungo tratto costiero di circa 130 km che si estende dalla città di Dieppe a Le Havre, formata da alte scogliere di gesso, interrotte da valli verdissime. Étretat è incastonata fra le due scogliere più suggestive della costa, la Falaise d'Amont e la Falaise d'Aval. Residenza di personaggi celebri come Guy de Maupassant, Corot, Coubert e Monet, questa cittadina sembra uscire direttamente da un quadro impressionista dell'800, grazie al suo fascino retrò e ai suoi colori pastello. -



Falaise d'Amont



Faro D'antifer



Passeggiata di ~ 14 Km.



COSA HO VISTO: HONFLEUR



Il meraviglioso borgo marinaro di Honfleur, si trova sulla riva sud dell'estuario della Senna ed è una località molto amata lungo la Côte Fleurie in Normandia. Famosa per il suo Porto Vecchio, immortalato tante volte nelle tele di artisti come Eugène Boudin o Claude Monet, per le sue case a graticcio e il suo centro storico, la città di Honfleur è un luogo pittoresco, imperdibile tappa in un viaggio in Normandia.





COSA HO VISTO: JUNO BEACH



Assegnata alla 3a divisione di fanteria canadese, Juno Beach si estendeva da Graye-sur-Mer a Saint-Aubin-sur-Mer. Durante il D-Day, nonostante le difficoltà di neutralizzare alcuni punti di forza tedeschi e un tasso di perdite relativamente alto, le truppe canadesi furono in grado di penetrare in profondità nell'entroterra prima di essere bloccate durante la notte a nord-ovest di Caen.





COSA HO VISTO: GOLD BEACH



Durante il D-Day, Gold era il nome in codice della spiaggia dove la 50ª divisione di fanteria britannica doveva sbarcare. Si trovava tra Ver-sur-Mer e Asnelles sulla costa della Normandia. Nonostante la feroce resistenza di alcune roccaforti tedesche, la 50ª Divisione riuscì nello sfondamento verso l'interno e meglio di tutte le forze alleate di terraferma, arrivando vicino a Bayeux quello stesso giorno.





COSA HO VISTO: ARROMANCHES



Arromanches-les-Bains, più comunemente conosciuta solo come Arromanches, è tristemente famosa per il ruolo di prim'ordine che ebbe nello sbarco in Normandia, il 6 giugno 1944, il celebre D-Day. Arromanches era un importante punto di approdo e il suo lido, nome in codice Gold Beach durante le operazioni militari: venne scelta per accogliere i porti di sbarco artificiali conosciuti come Port Mulberry, durante l'invasione della Francia che avrebbe portato alla fine della seconda guerra mondiale. Per preparare l'invasione delle Normandia il primo ministro britannico Whiston Churchill fece costruire sul Tamigi due porti prefabbricati che vennero montati nella baia di Arromanches: 146 cassoni in cemento affondati a formare un frangiflutti semicircolare a cui furono ancorati ponti galleggianti. I porti sono stati progettati in modo tale da poter essere trasportati attraverso la Manica in gran segreto, per fungere da appoggio temporaneo per gli sbarchi del D-Day.





COSA HO VISTO: OMAHA BEACH



Omaha Beach è nel settore americano. Omaha Beach è semplicemente un nome in codice dato dagli Alleati. Questa spiaggia del D-Day si estende da Vierville-sur-Mer a Colleville-sur-Mer.

Sull'altra spiaggia americana la situazione è difficile. Le spiagge di Omaha per le truppe della 1^a e 29^a divisione sono una vera e propria trappola. La prima ondata di assalto è stata selvaggiamente eliminata, la seconda scopre una spiaggia disseminata di feriti, cadaveri, attrezzature distrutte. Infine, attingendo alle loro ultime risorse, i soldati sono riusciti a salire sul ripido terrapieno che domina la spiaggia e a far saltare il filo spinato. Verso mezzogiorno, cominciarono a prendere alle spalle i tedeschi e così la battaglia si volse a vantaggio degli alleati.





COSA HO VISTO: SAINT MARIE EGLISE



Il piccolo borgo di Sainte Mère Eglise è noto per essere il primo comune del Cotentin liberato dai paracadutisti americani. È proprio qui che ha avuto inizio la battaglia di Normandia e rappresenta uno dei luoghi più significativi di tutta la zona dello sbarco degli alleati. L'immagine di John Steele, il paracadutista americano rimasto impigliato col paracadute sul campanile della chiesa durante il lancio la notte del 6 giugno 1944, ha fatto il giro del mondo ed è diventata il simbolo non solo del D-Day ma anche della cittadina di Sainte Mère Eglise.



COSA HO VISTO: MONT SAINT MICHEL



La baia del Mont-Saint-Michel è teatro delle più grandi maree d'Europa continentale. Venite a vedere le grandi maree e ammirate lo spettacolo che vi offre la natura! Alcuni giorni dell'anno si prestano maggiormente per osservare il fenomeno. Non appena il coefficiente di marea supera 110, il Mont ridiventa un'isola nel giro di poche ore. L'acqua ricopre il guado sommersibile e la rocca rimane senza accesso al continente.





COSA HO VISTO: SAINT BENOIT DES ONDES





COSA HO VISTO: CANCAL



Questo delizioso porto è una piacevole scoperta sia per gli occhi che per il palato. Eletta « Site Remarquable du Goût » (importante sito del gusto), Cancale è da tempo rinomata per le ostriche e per i frutti di mare. Ma la sua carta vincente è che potrete gustare queste delizie del mare ammirando il meraviglioso Mont Saint-Michel, incastonato al centro della baia.



COSA HO VISTO: FARO DI PLOUMANAC'H



Situato nel comune di [Perros-Guirec](#), nella Côtes-d'Armor, il faro di Ploumanac'h indica l'entrata del passo che porta al porto omonimo. Monumento interamente in granito rosa, è stato originariamente costruito nel 1860. Distrutto dai tedeschi durante la seconda guerra mondiale, è stato completamente ricostruito nel 1946.

Opera degli architetti Henry Auffret e Joel Hardion, presenta nei suoi splendidi mosaici interni di Odorico. Con un'altezza di quindici metri, offre una vista mozzafiato sul [castello di Costaérés](#), sull'[Isola Renote](#) e sull'arcipelago di Sept-Îles.



COSA HO VISTO: MENNEZ HAM



Il villaggio di Meneham è minuscolo, e vi basterà un quarto d'ora per girarlo tutto. Nato nel '700 come **corpo di guardia**, è stato successivamente utilizzato come dogana, ed infine come dimora da pescatori e agricoltori. Il nome stesso di questa zona è Pays Pagan, che non significa "pagano" ma "paesano". Tutti i suoi caseggiati sono **chaumières**, i tipici cottages bretoni in pietra con i tetti di paglia, che potete vedere anche a Rostudel, nella penisola di Crozon.





COSA HO VISTO: FARO DI PONTUSVAL



Costruito nella seconda metà del XIX secolo nella città di [Plouneour-Brignogan-plages](#), il faro di Pontusval funge da staffetta tra i fari dell'Île Vierge e dell'Île de Batz. Classificato Monumento Storico, si estende per oltre quattordici metri di altezza e ha più di cinquanta metri per raggiungere la lanterna.

Installato sulla punta di Beg-Pol, è stato risparmiato dalla distruzione della seconda guerra mondiale, conservando così il suo fascino originale. Uno dei fari più fotografati d'Europa, affascina i visitatori con il suo ambiente naturale unico circondato da spiagge sabbiose e rocce.





COSA HO VISTO: FARO DI SAINT MATHIEU



Il faro di Saint-Mathieu si trova alla fine della punta omonima, nel comune di [Plougonvelin](#), in Bretagna, a nord del porto di [Brest](#). E 'stato costruito nel 1835 sul sito di un'antica abbazia, ed è uno dei più importanti fari costa francese, che permette da un lato di accesso sicuro al Brest canale e altri mano per indicare la "strada" da seguire per impegnarsi in [Quessant](#).





COSA HO VISTO: FARO DI PETIT MINOU



Situato a [Plouzané](#), un comune bretone del [Finistère](#), il faro di Petit Minou si svolge sulla costa settentrionale del canale di [Brest](#), su una roccia a picco sul mare, di fronte all'omonimo forte, e collegato da un ponte di pietra al suo Come comune comune, l'edificio marittimo indica la rotta da seguire per entrare nella baia per le barche che desiderano raggiungere il porto di Brest.

Costruito a metà del diciannovesimo secolo, fu completamente automatizzato alla fine degli anni 80. Costruito in pietra bugnata dell'Aber Ildut, questa torre cilindrica sale a ventisei metri sul terreno.

Il faro del Petit Minou avrebbe preso il nome da Breton, min, che significa bocca o bocca, che diventerebbe gattino al plurale. Nella parte anteriore di quest'ultimo, è anche possibile ammirare una torre bianca che un tempo fungeva da torre del semaforo della Marina, prima di essere spostata sulla punta di Portzic nel 1984.



COSA HO VISTO: PRESQU'ILE DE QUIBERON



Una spettacolare costa selvaggia a Ovest, belle spiagge di sabbia fine a Est, la penisola di Quiberon offre 14 chilometri di un'enorme varietà di paesaggi che seduce immediatamente. Stazione balneare bretone tra le più affollate, è anche il punto di partenza per Belle-île, Houat e Hoëdic.





COSA HO VISTO: SAINT NAZAIRE



Saint-Nazaire ha qualcosa di grandioso. Il suo ponte, il porto e le fabbriche Airbus sono impressionanti. Dai suoi cantieri navali escono delle imbarcazioni gigantesche. Benvenuti a Saint-Nazaire, una città portuale sull'estuario della Loira, che ha saputo altresì preservare il proprio litorale.



COSA HO VISTO: CASTELLO DI CHENONCEAU



Considerato uno dei castelli più famosi e romantici della Valle della Loira, il castello di Chenonceau è una delle massime testimonianze della raffinatezza e dell'eleganza del Rinascimento, grazie alla ricchezza delle decorazioni, degli arredi ma soprattutto dei suoi giardini. E non è un caso. Viene spesso chiamato il castello delle donne dal momento che venne realizzato, progettato e ampliato da una serie di donne straordinarie e fuori dal comune come Katherine Briçonnet, Diane de Poitiers, Caterina de' Medici e Madame Dupin, che lo hanno amato e preservato dai conflitti e dalle guerre. Ogni angolo del castello riflette l'impronta femminile, con la sua leggiadria ed eleganza. Sono soprattutto i giardini a renderlo così particolare: la parte realizzata da Diane de Poitiers, custodisce una fontana che spruzza un getto d'acqua alto sei metri, mentre quella curata da Caterina de' Medici vanta una superficie di 5.500 kmq, un labirinto di oltre un ettaro e un orto botanico.






COSA HO VISTO: ANNECY



Annecy si trova nel cuore delle Alpi, nel dipartimento dell'Alta Savoia, nella regione Alvernia-Rodano-Alpi e beneficia di una cornice naturale eccezionale. Con il suo panorama contrastante tra l'acqua dolce del lago e i ripidi pendii delle montagne, Annecy è un gioiello nascosto. Il suo lago turchese adagiato ai piedi delle Alpi meravigliose seduce allo stesso modo sia gli sportivi a caccia di piste innevate che i turisti alla ricerca di scorci suggestivi da fotografare. Ma Annecy possiede soprattutto il fascino delle città storiche perfettamente conservate, con il suo patrimonio medievale, i suoi canali che si snodano attraverso il centro, il suo castello e il suo famoso lago. Annecy è una meta ideale per un weekend lungo, una vacanza autunnale o natalizia, grazie ai suoi incantevoli mercatini di Natale.



COSA HO VISTO: LAGO DI BOURGET



Con una superficie di 44 chilometri quadrati, il lago del Bourget è il più grande lago naturale di origine glaciale di Francia. Circondato da colline e da montagne, questa distesa d'acqua incontaminata offre la possibilità di praticare numerose attività nautiche e sportive. Numerosi sono i porti turistici e di pescatori, come quelli di [Aix-les-Bains](#) e di Bourget-du-Lac.

Dal monte Revard, nel massiccio di Bauges, la vista sul lago e sulla città termale d'Aix-les-Bains è meravigliosa!

Ogni anno, tra la fine di settembre e l'inizio di ottobre, il festival delle Notti Romantiche del lago del Bourget rappresenta un grande evento per la musica classica.





COSA HO VISTO: CHAMBERY



Soprannominata la Città dei Duchi, Chambéry vi accoglie nel cuore della Savoia. E' una città di montagna di 60.000 abitanti, incastonata tra i monti Bauges e Chartreuse, nelle Prealpi settentrionali. Mostra con orgoglio una storia ricca e affascinante: capitale del Ducato di Savoia, contesa tra Francia e Italia, quasi distrutta durante i bombardamenti della seconda guerra mondiale, oggi Chambéry è una cittadina con notevole crescita demografica.



COSA HO VISTO: LANSLEBOURG



Nel 1947 in seguito al trattato di pace con l'Italia, furono annessi al comune la parte italiana del valico del Moncenisio, il Lago del Moncenisio e la frazione di Gran Croce (Grand-Croix) dal comune di Moncenisio, oltre a altri territori dal comune di Venaus (TO); in totale 81,29 km² situati in Val Cenischia. Questo territorio era storicamente savoiarso prima dell'annessione del ducato di Savoia alla Francia nel 1860





COSA HO VISTO: PASSO DEL MONCENISIO



Iniziamo col dirti che geograficamente questo colle si trova in territorio francese (questo dal trattato di Parigi del 1947) ma una volta era il valico più importante che collegava l'Italia con la Francia e con il resto dell'Europa. Situato sulla Via Francigena era la strada scelta dai mercanti, dai pellegrini, dagli eserciti e dai nobili per entrare e uscire dall'Italia. La via di un tempo era quella che attraversava i comuni di Novalesa e Moncenisio, quella che invece percorriamo oggi, la Strada Reale è stata fatta costruire da Napoleone ad inizi del 1800, in quanto la prima non era carrozzabile.