

Campania e Gargano 2010

di Luigina e Gianpaolo

Premessa:

Anche in questo diario abbiamo volutamente omesso di descrivere le visite a musei, monumenti, chiese ed altro perché già ampiamente descritte su tutte le guide delle località visitate. Inoltre ognuno di noi ha aspettative, desideri ed esigenze diverse che gli fanno pianificare il viaggio in funzione di queste.

Cercheremo quindi di fornire le informazioni tecniche necessarie quali, località, punti sosta, coordinate GPS, costi ed ogni altra informazione utile per organizzare al meglio un viaggio nelle località da noi visitate.

I commenti inseriti si riferiscono alle nostre sensazioni personali che possono essere ovviamente condivise o meno da altri che hanno effettuato oppure effettueranno un viaggio simile.

Venerdì 02/07/2010

Novara - Orvieto

Km giorno 532 - Km totali 532

Con la disponibilità di solo due settimane di ferie, la scelta è caduta su alcune località campane per poi rilassarsi sulle coste del Gargano.

Si parte alle 13,50 di venerdì sperando che il traffico non sia caotico.

Non possiamo fare a meno di notare, con stizza, che almeno la metà dei veicoli (di qualsiasi tipo siano) è guidata da imbecilli che hanno il cellulare incollato all'orecchio.

Questo significa che rallentano all'improvviso rischiando il tamponamento, impiegano il triplo del tempo per effettuare un sorpasso, sbandano, etc., quindi è immaginabile la gioia di guidare in mezzo a questo branco di decerebrati. Non ci era mai capitato di incontrarne così tanti in poche ore.

Se aggiungiamo un congruo numero di camionisti che guidano stravaccati come se fossero sul divano di casa, oppure leggono (qualcuno più pirla degli altri anche riviste) e ovviamente sbandano di conseguenza e altri che occupano permanentemente la seconda corsia anche se viaggiano a 90 km/ora, il quadro delle condizioni di viaggio è al completo.

Facciamo un'ora di coda prima di Sasso Marconi e alle 19,00 arriviamo all'uscita di Calenzano dove andremo a cena prima di proseguire.

Vicinissima all'uscita autostradale, imbocchiamo via Baldanzese dove al numero 83 c'è il ristorante pizzeria "Notte di" nel cui parcheggio di fronte (con il camper è consigliato arrivare prima delle 20,30) ci sistemiamo e, dopo una rinfrescata, ci accomodiamo a tavola. E' consigliabile prenotare 055-8877048 soprattutto nei fine settimana.

Due antipasti caldi di mare, un piatto di bruschette miste, uno spaghetti alle vongole, un fritto misto con patate, acqua, birra e caffè a € 45,50. Cibo ottimo e ambiente simpatico con personale attento e disponibile, in determinate serate c'è anche la disco pub e il karaoke, al mercoledì la paella. E' frequentato da molti giovani fino alle 1,30 e per questo motivo non è consigliabile dormire nel parcheggio ma ci si può spostare presso il centro commerciale Carrefour "Il parco" dove lo spazio abbonda.

Noi invece decidiamo di proseguire fino ad Orvieto dove arriviamo alle 23,00 nell'area a pagamento sotto alla rocca con tutti i servizi.

Subito prima, proprio adiacente, c'è un parcheggio gratuito molto grande dove fermano i bus che è, almeno per la notte uguale all'area a pagamento ma senza i servizi.

Punti sosta - Camper Service - Aree Attrezzate

* CALENZANO, PS PARCHEGGIO RISTORANTE PIZZERIA NOTTE DI IN VIA BALDANZESE 83, VICINO ALL'USCITA AUTOSTRADALE. SCONSIGLIATO LA NOTTE PERCHE' IL LOCALE E' FREQUENTATO FINO A TARDI. OTTIMA RISTORAZIONE A PREZZI ECONOMICI, CONVIENE PRENOTARE 055-8877048. CON IL CAMPER ARRIVARE PRIMA DELLE 20,30 PER TROVARE POSTO NEL PARCHEGGIO.
GPS N 43.85065 E 11.17505

* CALENZANO, PS NEL PARCHEGGIO ASFALTATO DEL CENTRO COMMERCIALE CARREFOUR "IL PARCO", GRATUITO E ILLUMINATO. STAZIONE DI SERVIZIO A PREZZI CONVENIENTI NEI PRESSI. VALIDO ANCHE PER LA NOTTE.
GPS N 43.855645 E 11.165486

* ORVIETO, AA NELL'AREA A PAGAMENTO SOTTO ALLA ROCCA € 2/1h, € 10/7h, € 18/24h. TUTTI I SERVIZI. POSSIBILITA' SI SOSTA ANCHE NEL PARCHEGGIO BUS ADIACENTE ALL'AREA. VALIDO ANCHE PER LA NOTTE.
GPS N 42.725334 E 12.127608

Sabato 03/07/2010

Orvieto - Caserta - Pompei

Km giorno 345 - Km totali 877

Qualche treno di troppo durante la notte non ci ha comunque impedito di riposare.

Alle 07,00 ci rimettiamo in viaggio tra coltivazioni di grano e girasoli che fanno assumere al paesaggio colori e sfumature molto gradevoli.

Alle 10,00 parcheggiamo nel cortile dell'ex caserma Pollio, vicino alla reggia di Caserta.

Visitiamo la reggia e il parco al costo di € 9,00 a testa mentre la giornata si rivela una delle più calde dell'estate. Raggiungiamo la cascata alla fine del parco ormai boccheggianti e il ritorno lo facciamo con il bus, mentre nei prati circostanti in tanti cercano refrigerio tra gli spruzzi degli irrigatori che bagnano il manto erboso.

Ripartiamo per Pompei sotto un sole cocente. Ad un casello ci sfugge l'indicazione per le porte riservate al telepass e dobbiamo fare manovra per pagare cash aiutati da un napoletano venditore di fazzolettini, accendini e altro che ferma i veicoli per farci fare retromarcia e imboccare la pista d'uscita corretta, lo ringraziamo dandogli un paio di euro. Il carattere e la disponibilità dei napoletani ci erano già noti e ne abbiamo avuto conferma, al nord questo non sarebbe successo, avremmo dovuto arrangiarci da soli tra gli insulti degli altri automobilisti.

Raggiunta Pompei, Tom Tom ci fa girare verso Torre Annunziata per farci fare una strada interna stretta e disagiata, quindi alla prima rotonda torniamo indietro e raggiungiamo velocemente l'ingresso del camping Zeus, adiacente all'ingresso degli scavi e anche alla fermata della Circumvesuviana.

Ci sistemiamo tra le piante (occhio a quelle basse) dell'aranceto in una piazzola totalmente ombreggiata e abbastanza larga. Una doccia rinfrescante e il venticello riescono a mitigare la calura permettendoci verso sera una passeggiata fino al centro di Pompei.

Punti sosta - Camper Service - Aree Attrezzate

* CASERTA, PS NEL PARCHEGGIO DELL'EX CASERMA POLLIO, A PAGAMENTO € 1,5/h e € 20/24h. VALIDO ANCHE PER LA NOTTE, TRANQUILLO, POSSIBILITA' DI SCARICO A POZZETTO. VICINISSIMO AL CENTRO E ALLA REGGIA

GPS N 41.0703 E 14.32947

* POMPEI, CAMPEGGIO ZEUS ADIACENTE ALL'INGRESSO DEGLI SCAVI E ALLA FERMATA DELLA CIRCUMVESUVIANA. IN UN ARANCETO, SERVIZI DISCRETI MA OCCHIO ALLE FORMICHE CHE INVADONO I MEZZI.

GPS N 40.749225 E 14.480976



Caserta interno della reggia



Caserta il parco

Domenica 04/07/2010

Pompei - Vesuvio

Km giorno 0 - Km totali 877

Presso il campeggio abbiamo prenotato la visita al Vesuvio e alle 9,30 più o meno perchè gli orari non sono mai rispettati, con la Busvia dalla stazione di Pompei raggiungiamo le pendici del vulcano per trasbordare su una Jeep formato bus da 29 posti, alta, molleggiata che sembra un mezzo militare di ultima generazione.

L'ultimo tratto abbiamo per forza di cose dovuto farlo a piedi.

Raggiunta la cima, cerchiamo la guida la cui presenza era compresa nel biglietto, riusciamo a trovarne una ma ci fornisce solo alcune risposte alle nostre domanda e poi se ne va.

Purtroppo tra nuvole e foschia, la vista sul golfo non è delle migliori, riusciamo comunque a vedere delle fumarole dalle quali escono gas vulcanici misti a vapore.

Tra salita, visita e discesa, passano circa 90 minuti, poi con il "mostro" si scende immersi nel giallo e nel profumo delle ginestre.

Ci rilassiamo all'ombra degli aranci prima di raggiungere il centro di Pompei dove acquistiamo due cappelli di paglia che da oggi in poi ci faranno sembrare degli stranieri, americani o inglesi, perchè tutti quelli che cercheranno di venderci qualcosa o di proporci dei servizi lo faranno in inglese.

Punti sosta - Camper Service - Aree Attrezzate

* POMPEI, CAMPEGGIO ZEUS ADIACENTE ALL'INGRESSO DEGLI SCAVI E ALLA FERMATA DELLA CIRCUMVESUVIANA. IN UN ARANCETO, SERVIZI DISCRETI MA OCCHIO ALLE FORMICHE CHE INVADONO I MEZZI.
GPS N 40.749225 E 14.480976



Vesuvio la Jeep



Vesuvio il cratere

Lunedì 05/07/2010

Pompei - Positano – Scavi di Pompei

Km giorno 0 - Km totali 877

Appena svegli ci accorgiamo della presenza di formiche all'interno del camper.

Comincia una guerra che durerà alcuni giorni. Salgono dai piedini di stazionamento, dalle ruote, dal cavo della corrente, dai paletti della veranda e da ogni ramo o filo d'erba che tocca il camper. Spruzziamo un insetticida comune su tutti questi passaggi e cerchiamo di eliminare le file di invasori all'interno del mezzo.

Convinti di esserci riusciti, prendiamo la Circumvesuviana fino a Sorrento e poi il bus fino a Positano. Quasi inutile chiedere gli orari di questo, tutti gli interpellati ci hanno fornito orari differenti, così andiamo alla ventura.

In piedi perchè il bus è pieno, nonostante le curve e la guida allegra riusciamo ad arrivare a Positano.

Scendiamo da un versante della cittadina per poi risalire dall'altro in modo da visitarla tutta anche se il caldo è feroce.

E' piacevole passeggiare tra le case colorate e le facciate coperte dalle bougainville, ci gustiamo un gelato e acquistiamo un insetticida specifico per le formiche, non si sa mai.

Tornati a Pompei, entriamo a visitare gli scavi dove, come per le precedenti esperienze, chiudendo gli occhi ci sembra di tornare indietro nel tempo.

Il sole è ancora caldissimo quando alle 19,00 rientriamo sfiniti e ci accorgiamo che le formiche sono ancora padrone del camper.

Utilizziamo subito l'insetticida acquistato e cominciamo la caccia a questi furbi imenotteri interrotta solo dalla doccia e dalla cena.

Punti sosta - Camper Service - Aree Attrezzate

* POMPEI, CAMPEGGIO ZEUS ADIACENTE ALL'INGRESSO DEGLI SCAVI E ALLA FERMATA DELLA CIRCUMVESUVIANA. IN UN ARANCETO, SERVIZI DISCRETI MA OCCHIO ALLE FORMICHE CHE INVADONO I MEZZI.


GPS N 40.749225 E 14.480976



Positano la bougainville



Positano dall'alto



Pompei



Pompei

Martedì 06/07/2010

Pompei - Capri - Sorrento

Km giorno 0 - Km totali 877

Prima di prendere il treno, sterminiamo ancora un plotone di formiche, quelle che erano salite e che adesso cercano il modo di scendere senza passare per i percorsi trattati con l'insetticida.

Arrivati a Sorrento raggiungiamo il porto dove prendere l'aliscafo per Capri. Gli orari e i nomi delle compagnie navali che avevamo scaricato da Internet non corrispondono affatto, in

pratica si parte all'orario scelto tra quelli esposti e con quello di ritorno già stampato sul biglietto anche se sarà un'altra compagnia ad effettuarlo.

Capri è sempre affollata ma più vivibile delle altre volte che ci siamo stati. Passeggiamo tra le sue viuzze ed i sentieri scattando qualche foto e ci riposiamo all'ombra nei pressi dei faraglioni.

Prima di scendere con la funicolare, ci concediamo una bibita in piazzetta osservando il via vai dei turisti.

Tornati a Sorrento, passeggiamo tra i vicoli del centro e raggiungiamo la spiaggia di Marina Grande dove un amico ci aveva consigliato un locale per la cena, la trattoria "da Emilia".

Sembra che il locale sia chiuso, con i tavolini completamente spogli e le sedie accatastate, poi, proprio mentre arriviamo noi, una signora apre porta ed imposte. Essendo le 17,30 pensiamo di prenotare ed entriamo nel locale dove l'accoglienza da parte della signora è stata talmente sgarbata da indurci a rinunciare alla cena in questo locale.

Rientriamo al campeggio dopo una giornata particolarmente calda e con un elevato tasso di umidità.

Punti sosta - Camper Service - Aree Attrezzate

* POMPEI, CAMPEGGIO ZEUS ADIACENTE ALL'INGRESSO DEGLI SCAVI E ALLA FERMATA DELLA CIRCUMVESUVIANA. IN UN ARANCETO, SERVIZI DISCRETI MA OCCHIO ALLE FORMICHE CHE INVADONO I MEZZI.

GPS N 40.749225 E 14.480976



Capri il golfo



Capri i faraglioni

Mercoledì 07/07/2010

Pompei - Napoli

Km giorno 0 - Km totali 877

Per l'ennesima volta prendiamo il treno, questa volta per raggiungere Napoli.

La piazza Garibaldi è un enorme cantiere a cielo aperto e faticiamo ad attraversarla per prendere un affollato bus con il quale raggiungiamo la piazza del Municipio dove iniziamo il nostro giro da Castel Nuovo, meglio conosciuto come il Maschio Angioino, poi piazza Plebiscito completamente deserta, via Toledo etc. etc.

A pomeriggio inoltrato, attraverso il percorso detto "Spaccanapoli" torniamo alla stazione per raggiungere il camper.


Nel campeggio non abbiamo notato griglie per lo scarico del nautico e delle grigie e nemmeno un rubinetto per il carico, ci siamo comunque arrangiati lo stesso. Di giorno fa anche da parcheggio per chi visita gli scavi ma la notte è molto tranquillo.

Punti sosta - Camper Service - Aree Attrezzate

* POMPEI, CAMPEGGIO ZEUS ADIACENTE ALL'INGRESSO DEGLI SCAVI E ALLA FERMATA DELLA CIRCUMVESUVIANA. IN UN ARANCETO, SERVIZI DISCRETI MA OCCHIO ALLE FORMICHE CHE INVADONO I MEZZI.
GPS N 40.749225 E 14.480976



Napoli il maschio



Napoli piazza Plebiscito

Giovedì 08/07/2010

Pompei - Paestum

Km giorno 79 - Km totali 956

Prima di partire riforniamo la cambusa presso il vicino Carrefour, quindi facciamo rotta verso Paestum fermandoci nell'uliveto della Fattoria del Casaro.

Ci viene richiesto un documento per sostare nell'area, non perchè sia necessaria la registrazione ma probabilmente perchè qualcuno avrà fatto il furbo e levato le tende senza pagare.

L'area offre elettricità, acqua, scarico e molti posti disponibili nell'uliveto, a poca distanza dalle bufale.

Passiamo il primo pomeriggio nel sito archeologico, poi allo spaccio della fattoria acquistiamo una grossa mozzarella di bufala e due ricottine, paghiamo la sosta e ritiriamo il documento.

La mozzarella non ci ha per nulla entusiasmato mentre le ricottine erano veramente ottime.

Ci sono ancora alcune formiche che, come i giapponesi sulle isole del Pacifico, non si vogliono arrendere anche se sono ormai pochi esemplari.

C'è stato un poco di traffico fino a tarda sera sulla vicina strada, poi la notte è trascorsa tranquilla.

Punti sosta - Camper Service - Aree Attrezzate

* PAESTUM, AA PRESSO LA FATTORIA DEL CASARO IN VIA LICINELLA 5, PAESTUM-CAPACCIO TEL. 0828-722704. WW.LAFATTORIADELCASARO.IT 10€ A NOTTE CON TUTTI I SERVIZI
GPS N 40.41529 E 15.00501



Paestum



Paestum

Venerdì 09/07/2010

Paestum – San Giovanni Rotondo
Km giorno 255 - Km totali 1211

Lasciamo il Tirreno per raggiungere l'Adriatico.

Strada facendo evitiamo almeno tre incidenti che certi imbecilli stavano provocando, tipo sorpassarci per poi tagliarci la strada per uscire allo svincolo o immettersi nella corsia di uscita per poi rientrare improvvisamente in quella di marcia senza nemmeno usare gli indicatori di direzione.

Raggiungiamo l'area di sosta in cui siamo già stati altre volte parcheggiando sotto ad alcuni teli frangisole e con la navetta andiamo al Santuario.

Visitiamo la chiesa vecchia e quella nuova restando abbastanza sgomenti di fronte al "lusso" di quest'ultima. Esprimiamo dei dubbi sul fatto che Padre Pio avrebbe condiviso la scelta, quante cose buone, utili e belle si sarebbero potute realizzare con quei soldi ?

La navetta ci riporta all'area mentre un'apprezzabile ventilazione rende più sopportabile il caldo della giornata.

Ceniamo nel locale dell'area, due primi, una bistecca e salciccia con insalata, una mozzarella, due bruschette (offerte dalla casa), acqua, vino e caffè a 32,60. Il prezzo è ottimo ma la qualità non altrettanto.

Punti sosta - Camper Service - Aree Attrezzate

* SAN GIOVANNI ROTONDO, AA AREA DI CERBO, VICINO ALLA S.P. 45 BIS, CONTRADA COPPA MEZZENELLE. SOSTA, ELETTRICITA' E SERVIZI € 5,20/GIORNO E € 7,80/NOTTE. DOCCE € 0,50, CAMPER SERVICE € 4,00,NAVETTA € 1,40.
GPS N 41.69732 E 15.73078



S.Giovanni Rotondo la chiesa nuova



San Giovanni Rotondo la chiesa nuova

Sabato 10/07/2010

San Giovanni Rotondo - Vieste

Km giorno 87 - Km totali 1298

A Manfredonia facciamo spesa presso il Leclerc ma è una scelta completamente sbagliata perchè la carne è dura, il melone ha un gusto di medicinale, le prugne sono aspre e le brioches stantie.

Il panorama sulla litoranea è sempre magnifico anche se bisogna aprire bene gli occhi visto che ci sono certi delinquenti che sorpassano in curva in prossimità di dossi, bisognerebbe prendergli la patente (meglio se del modello nuovo di plastica) ed infilargliela nel c....

A Vieste ci sono numerosi campeggi e aree di sosta, noi ci fermiamo al camping Euro92 dove avevamo prenotato anche se sembra che la prenotazione sia servita a poco.

Ci sistemiamo comunque in una piazzola dalle misure abbastanza contenute, sotto a teli frangisole che mitigano la calura.

Notiamo subito che i camper hanno una polvere bianca sparsa intorno ai vari punti di appoggio al terreno, segno inconfondibile di.....FORMICHE, quindi provvediamo di conseguenza a proteggere anche il nostro mezzo.

Fuori dal campeggio ferma la navetta che al costo di 1 € porta al centro di Vieste, noi però usiamo le biciclette e visitiamo il bellissimo centro storico, scarsamente popolato al pomeriggio.

Il mare è bellissimo e la spiaggia molto estesa, il caldo è sopportabile grazie alla ventilazione dell'aria.

P.S. La guerra alle formiche pompeiane si è definitivamente conclusa e quelle garganiche non si sono fatte vedere.

Punti sosta - Camper Service - Aree Attrezzate

* VIESTE, CAMPING EURO92, S.P.53-LUNGOMARE ENRICO MATTEI 119, CONTRADA SCIALARA.

GPS N 41.85638 E 16.1747



Vieste



Vieste

Domenica-Lunedì-Martedì 11-12-13/07/2010

Vieste

Km giorno 0 - Km totali 1298

Dopo il tour de force campano, trascorriamo tre giorni di relax tra letture, passeggiate sulla spiaggia, spaghettonate alle vongole e giri in bicicletta.

Partecipiamo anche alla gita in motobarca alle grotte marine che ci fa trascorrere un'intera mattinata.

Ci concediamo alcune spese nei negozi dei vicoli che aprono nel tardo pomeriggio e per finire una cenetta a base di pesce al ristorante pizzeria "Piazzetta Petrone" nell'omonima piazzetta. Troccoli ai sapori del mare, seppia ripiena alla viestese, filetto di orata con patate, capperi e olive, terrina al forno composta da patate, uova, formaggio, pomodori e cipolle al forno, mousse ai frutti di bosco e torta alla ricotta, acqua, caffè e una bottiglia di ottimo vino bianco a 81 €.

Il tutto con lo spettacolo del mare proprio davanti a noi e con la brezza che rendeva ancora più piacevole la serata.

Da raccomandare.

Una passeggiata finale tra la moltitudine di persone che ha invaso i vicoletti del centro conclude il nostro soggiorno a Vieste

Punti sosta - Camper Service - Aree Attrezzate

* VIESTE, CAMPING EURO92, S.P.53-LUNGOMARE ENRICO MATTEI 119, CONTRADA SCIALARA.

GPS N 41.85638 E 16.1747



Vieste



Vieste piazzetta Petrone

Mercoledì 14/07/2010

Vieste - Peschici

Km giorno 23 - Km totali 1321


Ci spostiamo a Peschici sostando per la seconda volta all'agriturismo "Pane e Vino" da dove nel pomeriggio la proprietaria ci accompagna in auto in centro.

Il paese è deserto e i negozi chiusi in attesa del flusso serale di turisti al rientro dalle spiagge. Peschici è caratteristica ma non paragonabile assolutamente a Vieste.

Ceniamo nell'agriturismo con antipasti misti, primi, dolce, bevande, caffè e ammazzacaffè vari per 30 €. Se fossimo riusciti a mangiare anche la grigliata la cifra sarebbe stata comunque bassa. La qualità è buona e anche questa volta ci siamo trovati bene.

Punti sosta - Camper Service - Aree Attrezzate

* PESCHICI, AGRITURISMO PANE E VINO, SULLA SS 89, 3 KM FUORI PESCHICI IN DIREZIONE VIESTE (SULLA STRADA INTERNA, NON SULLA LITORANEA). SEMPRE APERTO, ELETTRICITA', ACQUA, SCARICO, SERVIZI CON LAVELLI, DOCCE ESTERNE FREDE SENZA PORTE O TENDE, IL TUTTO ABBASTANZA SPARTANO E MIGLIORABILE. A PAGAMENTO, TRANQUILLO LA NOTTE
GPS N 41.91555 E 16.01637



Peschici



Peschici

Giovedì 15/07/2010

Peschici - Gabicce Mare

Km giorno 466 - Km totali 1787

Iniziamo il percorso di ritorno verso casa.

Ci sono dei lavori in corso sulla terza corsia che sembrano non finire mai.

Ci fermiamo a Loreto per una breve visita sostando nel parcheggio a pagamento e non nell'area di sosta.

Raggiungiamo Gabicce Mare e, dopo un gustoso gelato, facciamo visita al negozio di libri usati dove troviamo sempre qualche volume interessante.

Questa volta siamo più fortunati del solito e facciamo un'abbondante scorta di libri che leggeremo durante le lunghe serate invernali.

Ceniamo sulla spiaggia da Anna con due antipasti di mare, un tagliolini allo scoglio, un calamari alla griglia con contorno, bevande e caffè a € 78,50.

Punti sosta - Camper Service - Aree Attrezzate

* LORETO, PS NEI PARCHEGGI A PAGAMENTO SOTTO AL SANTUARIO. 3 € 8/14 O 14/22, VIETATO LA NOTTE. CS DISPONIBILE, SEGUIRE LE INDICAZIONI.

GPS N 43.44057 E 13.60536

* LORETO, AA IN VIA CESARE MACCARI, A PAGAMENTO. A POCHI PASSI DAL SANTUARIO, IN POSIZIONE PANORAMICA. TUTTI I SERVIZI, DOCCE A GETTONE

GPS N 43.441552 E 13.614537

* GABICCE MARE, PS IN VIA MADONNA DI LORETO, NEL PARCHEGGIO RIALZATO RISPETTO AL PIANO STRADALE. VALIDA ANCHE PER LA NOTTE. A PAGAMENTO DALLE 8,00 ALLE 24,00. ESCLUSO GIOVEDÌ PER MERCATO. RUMOROSA DI NOTTE

GPS N 43.9636 E 12.75682

Venerdì 16/07/2010

Gabicce Mare - Novara

Km giorno 417 - Km totali 2204

Facciamo una sosta a Miramare dove per la verità ci aspettavamo di trovare più turisti.

Ci tratteniamo qualche ora e, dopo uno spuntino leggero, ripartiamo verso casa.

Nessun problema durante il percorso fino a circa quaranta km dall'arrivo quando un maledetto idi***, stu****, str****, figlio di padre ignoto, su una strada di larghezza limitata in mezzo alle risaie si mette a superare una fila di macchine alla cui testa c'è un'autocisterna.

Solo la nostra velocità limitata e la frenata che siamo stati costretti a fare ha impedito un frontale dall'esito disastroso. Se lo avessimo avuto tra le mani, alla fine del trattamento avrebbe potuto cantare nel coro delle voci bianche.

Ancora scombuscolati arriviamo a casa dove iniziamo subito le pulizie del camper in attesa di una nuova anche se breve vacanza.

Note viaggio:

Camper Adria Coral 650 SP

Km totali 2204

Consumo medio 9,4 km/litro

Velocità media 72 Km/h

Ore di guida 30h e 05m

Per altri viaggi e informazioni utili visitate il nostro sito <http://www.lonewolfe.it>