

Fra le Nivolet

Ferragosto nelle Valli Orco e Soana: il versante piemontese del Parco del Gran Paradiso.



Equipaggio: Il Principe (alias Moreno), Eva Kant (alias Gustava), Gigetto (alias Arduino)

Percorso: Piemonte: da Pallavicino (AL) al Parco del Gran Paradiso (Valli Orco e Soana), e ritorno

Periodo: Agosto 2012

Bibliografia:

- Piemonte, Touring Club Italiano
- Il Paradiso fa 90, PleinAir n.480/481 2012

12/08/12

Percorso: Pallavicino-Ceresole Reale

Moreno: Hai pveso il cavpaccio, cava? E' pevfitto pev la montagna!


Gustava: Pane e salame e via! Perfetto per la montagna!

A bordo di Gigetto-il v.r.-, soprannominato per l'occasione Arduino, partiamo da Pallavicino, frazione di Cantalupo Ligure (AL), in direzione di **Ceresole Reale**, in **Valle Orco**.

Ceresole è noto centro di soggiorno estivo e punto di partenza per varie escursioni nel lato piemontese, e meno conosciuto, del Parco del Gran Paradiso.

Dopo qualche ora passata su strada e autostrada arriviamo a destinazione e cerchiamo un posto per la sosta.

Scegliamo l'area attrezzata presso il Bar Lo Sciatore, nella frazione Chiapili di Sotto, immersa nel verde e tranquilla.



13/08/12

Percorso: Ceresole Reale-sentiero Baretto-sentiero rifugio Jervis

Moreno: Quest'avia fresca è molto gradevole, ottima scelta tesoro! Avvevimi quando il cavpaccio di povcini è pronto..

Gustava: Sbrigati che il risotto in busta è in tavola!

La giornata è dedicata alla scoperta di Ceresole Reale e dintorni. Percorriamo a piedi la piacevole passeggiata lungolago con vista sulla diga e sul paesaggio circostante e seguiamo le indicazioni per visitare la sorgente idrominale ferrosa.

Rientrati nell'area di Chiapili di Sotto, scopriamo che è la base di partenza per un tranquillo sentiero natura (sentiero Baretto) e per il sentiero che porta al Rifugio Jervis.

Ci immergiamo nel verde dei boschi e camminiamo per qualche ora; ormai verso sera, torniamo da Arduino per una cena in compagnia di altri camper giunti nel frattempo.



14/08/12

Percorso: Chiapili di Sotto-Colle del Nivolet-Colle Leynir


Gustava: Oggi scendiamo verso il mare?

Moreno: Grande Montagna, avviviamo!

Oggi si parte da Chiapili di Sotto e, attraversando Chiapili di Sopra e costeggiando la diga del Serrù e il lago Agnel, si raggiunge la meta: il **Colle del Nivolet**, m.2636, che offre panorami di grande bellezza alpina con scorci sui gruppi del Gran Paradiso e delle Lavanne.

Parcheggiamo Arduino nello spiazzo di fronte al Rifugio Savoia, in compagnia di turisti che si rilassano sul lago inferiore del Nivolet e di qualche altro camperista.

La giornata è splendida e ci incamminiamo verso il Colle Leynir, raggiungibile con un percorso trekking della durata di 2 h circa, scoprendo un paesaggio ricco di suggestioni visive ed emotive.



15/08/12

Percorso: Colle Nivolet-Colle della Terra (mulattiera reale)

Moreno: Mi sento rigenerato! Ho anche perso la evve!

Gustava: Che stanchezza sopportarti! Mi è venuta l'emicrania..reale!

Lasciando Arduino sul colle Nivolet, scendiamo a piedi fino al Lago Agnel, punto di partenza della mulattiera reale che ci porta fino al Colle della Terra, che raggiungiamo immersi nella nebbia. Per ritornare al Colle Nivolet utilizziamo il comodo bus che, domenica e festivi, dal lago Serrù sale fino al lago Agnel e poi fino al Colle con numerose corse giornaliere, stante il divieto di circolazione alle automobili.



16/08

Percorso: Colle Nivolet-Plan Borgno-Lago Serrù


Gustava: Oggi allora scendiamo a valle!

Moreno: Una bella gita sul lago è perfetta per oggi!

Dal Colle Nivolet parte, fra gli altri, un bel sentiero ad anello che porta al Plan Borgno e poi, proseguendo, fino a Pont Valsavarenche, per poi ritornare al Colle Nivolet.

Lo percorriamo, godendo di una bella vista panoramica sul gruppo del Gran Paradiso, in compagnia di altri camminatori e di alcune mucche.

Rientrati al Colle Nivolet, a bordo di Arduino scendiamo fino al parcheggio del lago Serrù, concludendo la giornata con una rilassante passeggiata intorno al lago.



17/08

Percorso: Lago Serrù-Val Soana: Campiglia-Pian d'Azaria-Valprato-Piamprato

Moreno: Oggi allora scendiamo a valle!

Gustava: Una bella gita in Val Soana è perfetta per oggi!

Partiamo dal parcheggio del Lago Serrù per dirigerci verso la confinante **Val Soana**, dove raggiungiamo la località di **Campiglia**. Lasciamo a riposo Arduino e passeggiamo fino al Pian d'Azaria, frequentato e amato dallo scrittore Mario Rigoni Stern. Torniamo a bordo e visitiamo anche **Valprato** e **Piamprato**, quest'ultima frequentata località sciistica invernale.



18/08

Percorso: Piamprato-Ronco Canavese- Santuario di Belmonte-Pallavicino

Gustava: Oggi mi sento spirituale!

Moreno: Oggi quasi quasi andrei per saldi!

Sulla via del ritorno verso Pallavicino, ci fermiamo a Ronco Canavese, per fare un giro al mercato paesano del sabato.

Proseguendo verso casa, nei pressi di Cuorgnè ci ispira la deviazione per il Santuario di Belmonte, che si dice fondato appena dopo il Mille da Re Arduino.

Dal piazzale si gode un ampio panorama e si può percorrere una suggestiva Via Crucis visitando tutte le Cappelle.

