







Natale 2012 - Austria-Germania

Periodo: dal 26 al 31 dicembre
Equipaggio: io Bruno e la dolce metà Sandra
Mezzo: il "Pupo" furgonato VeloceCamperRaptor PÖSSL 2 WIN
Itinerario: partenza da Collegno (To) e attraverso il Brennero in Austria a **Innsbruck** e a **Salisburgo**, poi in Germania a **Monaco di Baviera**, al monastero di **Andechs** e alla **Wieskirche** sulla Romantische Straße e ritorno.
Guide: la Guida Verde Michelin e Mondadori "Germania" quella dell'Automobile Club un po' datata "Austria", e per i punti sosta "Guida Camper Europa 2012", oltre all'aiuto di innumerevoli diari di viaggio, guide ed informazioni recuperate sul web e su COL.
Km: sono stati percorsi in totale 1.690 km.

Come nel precedente mio diario "Estate 2012 - Germania-Olanda-Francia" pubblicato su COL, tralascio volutamente le indicazioni dei km percorsi giorno per giorno ed i relativi costi di carburante o altre spese (ognuno si organizza e gestisce il proprio viaggio come meglio crede). Tento invece di essere più puntuale sulla localizzazione dei punti sosta utilizzati con le relative coordinate ed in questo caso gli eventuali rispettivi costi, nonché le note, i commenti ed i consigli delle aree di sosta e delle località visitate, credendo in questo modo di dare le informazioni pratiche necessarie per organizzarsi un viaggio.

 26 dicembre 	
Tragitto	Recupero del camper al rimessaggio, completamento del carico e partenza in tarda mattinata da Collegno (To) – Poco prima delle 20:00 siamo a Innsbruck
Note	Acquistata vignette autostrada Austria 8 €. valida 10 giorni + 16 €. tariffa A/R per l'attraversamento del Ponte Europa
Punto sosta	A Innsbruck nell'unico punto sosta dove si può pernottare (almeno così parrebbe dalle informazioni del web e di COL) parcheggio "Hafen" a pagamento [N 47.25528 E 11.37642] vicinissimo all'uscita Innsbruck-West
Costo/servizi	€. 10,00/24h compreso il tragitto per due persone verso il centro città con il bus "C" alla fermata davanti al parcheggio (non sono sicuro che sia compreso anche il ritorno in bus).
Note	Colonnina per il pagamento all'ingresso del parcheggio (procurarsi monete e spiccioli, non prende banconote e bancomat) – Notte tranquilla: la vicina strada non disturba (occupare gli spazi verso il fondo del piazzale a sinistra o a destra dell'ingresso)

 27 dicembre 	
Visite	Centro storico di Innsbruck: dalla fermata del bus ci spostiamo verso sud sulla Maria-Theresien-Strasse (nelle settimane dell'Avvento ci sono i mercatini di Natale) fino a Triumphpforte e Eduard-Wallnöfer-Platz a sinistra e ritorno al centro – Friedrich Strasse (varie case decorate a sx e a dx - Altes Rathaus - Goldenes Dachl) – All'interno del centro storico per Pfarrgasse (Dom platz e Dom St. Jacob), poi Hofgasse (Hofkirche - Tiroler volkskunst-museum), sulla Risengasse (Herzog e Ottoburg) fino alle sponde sul fiume Inn; ritorno su Kiebachgasse e tragitto verso camper lungo il fiume (in alternativa rientro in bus)
<div style="display: flex; justify-content: space-around;"> <div style="text-align: center;"> <p>Sulla Maria-Theresien-Strasse</p>  </div> <div style="text-align: center;"> <p>Goldenes Dachl</p>  </div> </div>	

Insegna di orologioiaio



Altes Rathaus





Tragitto	Ore 13:50 partenza da Innsbruck – Ore 16:00 a Salisburgo
Punto sosta	Campeggio "Nord-Sam" Samstrasse 22a [N 47.82733 E 13.06245] situato a nord del centro storico raggiungibile con mezzi pubblici in 30 minuti.
Costo/servizi	€. 30.00/giorno compreso di piazzola + 2 persone +attacco elettrico (€. 11,00+16,00+3,00)– Alla reception (gestori gentilissimi che parlano perfettamente l'italiano ... il che non guasta) vendono i biglietti per i mezzi pubblici – Servizi igienici riscaldati (la piscina riscaldata ... per l'estate naturalmente), carico acqua e scarico wc e grigie –Fermata bus 23 a 100 mt. fino al capolinea davanti alla stazione, dove si possono prendere varie linee di filobus (Obus) per il centro (ticket valido per 24 ore su tutte le linee urbane €. 3,80 per 2 persone) – Per chi si ferma qualche giorno in più visitando musei e palazzi forse vale la pena valutare il costo della Salzburg-Card (informazioni e vendita in reception)
Siti web	http://www.salzburg.info/it informazioni in italiano per la visita di Salisburgo http://www.camping-nord-sam.com/it/268/home.html sito del campeggio
Visite	Centro storico: giro serale senza alcuna meta lungo le strade pedonali del centro, alla scoperta dei vicoli e dei passaggi attraverso i cortili interni che uniscono le varie vie, il tutto reso ancora più bello dagli addobi e le illuminazioni del periodo natalizio

Salzburg dal ponte pedonale



Un vicolo addobbato a festa



	28 dicembre	
Visite	Centro storico: Altes Rathaus - Getreide-Grasse - Festspielhause - Kollegienkirche - St-Peter con il piccolo cimitero - Dom - Mozart Platz - Residenz Neugebaude - Kapitel Platz - Tralasciamo la fortezza Hohensalzburg perchè vista qualche anno fa e in alternativa dalla piazza Toscaninihof saliamo a Mönchsberg per raggiungere a piedi Die Stadtalm - Dal Museum der Moderne si scende in centro con l'ascensore - Pranzo alla pasticceria Niemetz dietro "l'Abbeveratoio dei cavalli" (eccellente sacher torte e uno strudel strepitoso affogato in una crema di vaniglia calda) - Ultimo giro per i vicoli del centro e ritorno al campeggio	
Note	Per chi visita Salisburgo per la prima volta non può comunque perdere la visita della fortezza Hohensalzburg (funicolare 11 €/adulto o gratis conla Salzburg-Card) e per chi desidera musei e palazzi (la maggior parte ingresso gratis con Salzburg-Card) ed il borgo vecchio oltre il fiume Salzach con castello Mirabell e Mirabellgarten Dal campeggio usciamo alle 15:30 e, nonostante la nota del regolamento che indica il pagamento di una mezza giornata in più se si esce dopo le 12:00 e prima delle 18:00, ci fanno pagare solo un giorno ... sono veramente gentili e sanno fare il loro mestiere.	

Salzburg fortezza Hohensalzburg



Il cimitero dietro St-Peter





Panorama da Die Stadtalm



Salzburg St-Peter



Tragitto	Ore 15:30 partenza da Salisburgo – Ore 18:15 all'AA di Monaco di Baviera
Punto sosta	Primo tentativo al parcheggio a pagamento Olimpyapark [N 48.17082 E 11.53915] a nord-ovest del centro (più vicino ai mezzi pubblici per il centro - 12,00 €/24h) purtroppo non vediamo nessun camper parcheggiato per la notte e ci spostiamo nella AA a pagamento Hallianz-Arena (stadio di calcio della Bayern Monaco) a nord-est del centro [N 48.22059 E 11.62486]
Note	Tariffa della AA 15,00 €/24h con attacchi elettriciliberi (due colonnine molto affollate con prese normali CEE e Schuko), carico e scarico wc e grigie (quando abbiamo usato lo scarico della cassetta wc non funzionava l'acqua di risciacquo ... lascio immaginare), lo scarico delle grigie attraverso griglia a pavimento richiede un po' di manovre, sono a disposizione servizi igienici M/F abbastanza puliti
Note	Per raggiungere il centro occorre fare circa 1.5 km a piedi per raggiungere la stazione della metropolitana U6, attraverso un percorso non eccezionale almeno d'inverno ed in ore serali (tra un'autostrada ed un parcheggio multipiano buio e poco invitante) – Il ticket per 24 ore di libera circolazione sui mezzi pubblici per due adulti è di 10,60 € (non è poco ... o forse abbiamo sbagliato qualche cosa alla macchinetta automatica?)

	29 dicembre	
Visite	<p>Centro storico di Monaco: con la U6 si esce alla fermata Marienplatz - Attraverso la via pedonale Neuhauser Straße fino a Karlsplatz (Michaelskirche, Fischereimuseum, palazzi, negozi e centri commerciali) - Frauenplatz con la cattedrale Frauenkirche - Marienplatz - Peterskirche - Mercato Viktualienmarkt (variopinto e affollatissimo mercato con bancarelle di verdura, frutta, drogheria e tante specialità tedesche e ... italiane) - Altes Rathaus - Pranzo al ristorante Haxnbauer (vedi note) - Neuhauser Strasse con la birreria HB Hofbräuhaus) - Bavarian State Opera e a fianco la Residenz (<u>Curiosità per i fiorentini e conoscitori di Firenze</u>: la Residenz dalla piazza del Teatro dell'Opera non sembra Palazzo Pitti? ... ma non basta, andate oltre sulla Residenzstraße fino a Odeonsplatz, a sinistra una loggia che è del tutta identica in dimensione e forma alla Loggia dei Lanzi ... mancano solo le bellissime sculture della loggia originale ... ci mancava altro) - Potrei anche sbagliare ma la chiesa su Odeonsplatz a fianco della loggia mi da un un senso di "déjà vu" ... non è che ricorda un po' la chiesa di Sant'Agnese di Piazza Navona a Roma??? - Una breve passeggiata in Hofgarten e ritorno al Viktualienmarkt per un meritato riposo e per scaldarci agli ultimi raggi di sole sorbendo una calda bevanda (come buona parte di tedeschi) - Rientro al camper per cena e ... nanna</p>	

Note	PER I CAFFEINOMANI: ottimo caffè espresso all'italiana (entrambi gestori italiani) piccolo bar in Herzog-Wilhelm-Straße (traversa a sinistra della via principale pedonale Neuhauser Straße prima di Karlsplatz) e al "Espresso Segafredo" in Residenzstraße 21 (di fronte al palazzo della Residenz alias Palazzo Pitti di Monaco) – PER UN BUON STINCO DI MAIALE: "Haxnbauer" in Sparkassenstraße 6 (tra Viktualienmarkt e birreria Hofbräuhaus) - Sembra sia buono anche al ristorante birreria Augustiner Großgaststätte in Neuhauser Straße 27 ... lascio a voi giudicare
------	--

Monaco: Rathaus



Monaco: Marienplatz



Monaco: birreria Hofbräuhaus



Monaco: Feldherrnhalle o la Loggia dei Lanzi di Firenze???



30 dicembre

Tragitto	Ore 9:15 partenza da Monaco – Ore 10:00 arrivo al Monastero di Andechs
Punto sosta	Grande parcheggio gratuito sotto il monastero [N 47.97452 E 11.18565] – Un cartello all'ingresso del parcheggio avvisa che è vietato il campeggio (quindi niente sosta notturna)
Visite	Monastero di Andechs: il borgo, la chiesa, il chiostro ... bar e ristorante (pare che anche qui lo stinco di maiale sia ottimo) – PER I CULTORI DELLA BIRRA E GRAPPA: i monaci benedettini producono l'ottima birra Andechs in 7 tipi diversi (provare per credere), oltre alla distillazione di liquori e acquavite

Monastero di Andechs



Interno della chiesa di Andechs



Tragitto	Ore 12:00 Partenza da Andechs – Ore 13:30 arrivo a Wieskirche sulla Romantische Straße
----------	---

Punto sosta	Nei vari parcheggi a pagamento (1,00 €/ora) vicino al sito della chiesa [N 47.68181 E 10.89965] – Non siamo riusciti a capire se la sosta notturna è consentita – E un posto molto affollato e frequentato da molti tedeschi, quindi ... parcheggi intasati
Visite	Wieskirche: il borgo, la chiesa e i dintorni in mezzo ai prati (se la giornata è bella)


Wieskirche



Interno di Wieskirche



Interno di Wieskirche



Wieskirche



Tragitto	Ore 15:30 Wieskirche – Attraverso Garmisch - Innsbruck - Brennero ore 19:20 arrivo all'Area sosta di Rovereto (TN)
Punto sosta	AA gratuita di Rovereto [N 45.9023 E 11.0370] tra l'uscita Rovereto Nord della A22 ed il centro (vicino ai campi sportivi) – L'area era in rifacimento e non ancora agibile, dove erano visibili le zone di scarico e carico acqua, intorno spiazzo non molto ampio per la sosta (forse solo area di manovra) – Non è come si vede su Street View di Google Maps (la zona camper-service è ridotto ad una piazzetta con una grande costruzione a fianco con soprastante parcheggio)
Note	Noi abbiamo parcheggiato sul piazzale adibito a parcheggio sulla copertura della costruzione insieme ad altri camper (<u>ATTENZIONE PARCHEGGIO CONSENTITO AI VEICOLI DI PESO INFERIORE A 35 Q.LI</u>) – Sosta tranquilla, il traffico della vicina autostrada non si sente

31 dicembre	
Tragitto	Partenza ore 8:30 – Arrivo a Collegno (TO) alle ore 12:50 (... purtroppo a casa!)

Conclusioni:

Breve viaggio, ma al tempo stesso appagante, per rivedere alcuni posti già visitati anni fa con i figli. Rivederli è stato molto bello, in particolare Salisburgo e Monaco. Le nuove scoperte di Andechs e Wieskirche sono dei piccoli gioielli nelle vaste campagne tedesche.

BUON VIAGGIO E TANTI KM A TUTTI!!!

Bruno & Sandra

Nickname di COL: campersempre