

Austria: da Salisburgo a Vienna passando per Mauthausen, le miniere di sale di HALLSTATT e le rive del Danubio

Dopo due anni di Germania, quest'anno abbiamo deciso di cambiare. Volevamo comunque andare verso Nord così abbiamo deciso di buttarci in Austria. Dopo esserci documentati leggendo un sacco di diari di bordo scaricati da COL, abbiamo preparato l'itinerario. Anche questa volta hanno deciso di accompagnarci mio fratello con la moglie e i miei genitori noleggiando il camper sempre da Caravan Langhe.

18 aprile.

Riusciamo a partire nel tardo pomeriggio, dopo essere usciti dall'ufficio. Il camper l'avevamo preparato nei giorni passati, dovevamo solamente più caricare le bici e riempire il frigo! La prima meta era Salisburgo, ma 700 km da fare partendo la sera alle 18.45, erano un po' troppi, così abbiamo deciso di fermarci a metà strada, facendo tappa a Trento. Avevamo prima chiamato l'area di sosta **camper park Trento** (46° 05'39" 11° 06'47") per sapere se c'era posto. Il gestore molto gentile e disponibile, ha detto che non c'era problema, bastava chiamarlo 5 minuti prima di arrivare e lui ci avrebbe aperto. Bene si parte... i 390 km da Orbassano a Trento scorrono via velocemente, unico neo la pioggia che un po' più forte o un po' più debole, ci ha accompagnato per tutto il viaggio. Facciamo una piccola sosta per la cena e poi dritti di filato all'AS. Arriviamo un po' tardino, alle 23.45. Il gestore veramente gentile, ci apre il cancello non appena ci vede arrivare e ci fa accomodare in una delle tante piazzole libere. Colleghiamo il camper alla luce e poi tutti a nanna.

19 aprile.

La mattina ci svegliamo sempre sotto la pioggia. La vacanza diciamo che non inizia nel migliore dei modi. Pazienza, paghiamo l'area (12€) e ringraziamo il gestore per averci aspettato la sera prima. Facciamo colazione e poi alle 10.00 ripartiamo per Salisburgo. Ci aspettano ancora 4 ore di viaggio. Facciamo tappa all'autogrill del Brennero per acquistare la vignetta delle autostrade austriache. Molto bello, caratteristico perché è sistemato nell'ex dogana trasformata in uno spazio museale, primo esperimento in Italia di museo in una tratta autostradale.. 8.50€ per la vignetta con validità 10 giorni. Veramente una pacchia. Se si pensa che per il solo tratto da Trento al Brennero, il pedaggio è di 30€!!! Sul Brennero troviamo addirittura la neve... e chi l'avrebbe mai detto!!! Per fortuna durante il viaggio la pioggia lascia pian piano il posto ad un bellissimo sole. I paesaggi che si possono ammirare, sono bellissimi, e con il sole sono ancora più belli.

Arriviamo a Salisburgo alle 13.45. Ci siamo fermati al **camping Nord-Sam** (47.827382 13.062486). Veramente molto carino. Tranquillissimo... con piazzole ampie, acqua calda sempre a disposizione sia per la doccia che per il lavaggio delle stoviglie. I bagni poi sono sempre pulitissimi, con addirittura la carta igienica e sapone. 39€ a notte ma veramente ben spesi.

A pochi metri dall'ingresso del campeggio, c'è la fermata dell'autobus (numero 23) che porta direttamente in centro, anzi, per meglio dire porta alla stazione dei treni e poi con il pullman 3, 5, 6 (direzione ZENTRUM), si arriva proprio in centro di Salisburgo.

In reception è possibile acquistare la salzburg card per utilizzare i mezzi pubblici, il pane, si può fare la prima colazione e, molto importante, il personale, parla benissimo italiano ed è disponibile a dare tutte le informazioni per gli spostamenti e le visite.

Vista l'ora, decidiamo di pranzare in camper prima di partire per la visita della città. Alle 16.30 siamo già in centro di Salisburgo. La corsa da fare in autobus è molto corta, in pochi minuti si arriva in stazione e poi da lì sono veramente poche fermate con il secondo autobus. In alternativa si può usare la bici.

Per prima cosa decidiamo di andare a vedere la fortezza Hohensalzburg, la più grande e meglio conservata in Europa. Il family ticket, costa 22.60€ (2 adulti + 2 bambini). Il biglietto comprende la salita e discesa in funivia più la visita della fortezza. Secondo noi da fare: gli appartamenti sono degni di un principe. Il panorama dalla collina è veramente bellissimo. La giornata di sole poi ci permette di goderne appieno. La salita e la discesa per mezzo della funivia è molto caratteristica. Tornati al piano della città, facciamo un giro nel bellissimo cimitero che si trova ai piedi della funicolare. Da qui è possibile andare a visitare le catacombe. 2€ per gli adulti e 1.5€ per i piccoli. Visto che però si è già fatta una certa ora, decidiamo di lasciare il meglio per la giornata di domani e di tornare al campeggio per riposare un pochino. La puntualità dei pullman è veramente impressionante. Gli orari che sono scritti sulle tabelle di marcia alle fermate, sono rispettati al minuto. Pazzesco!!!

La sera ci sorprende un temporale che ci accompagna per tutta la notte, ma finché piove la notte, va benissimo.

20 aprile.

La sveglia oramai è puntata alle 8.30 e così sarà per tutto il resto della vacanza. Alle 9.30 siamo già tutti pronti per tornare con il nostro pullman alla scoperta di Salisburgo. Visto che è la domenica di Pasqua, i nonni decidono di andare a messa. La chiesa di San Andrea è quella che troviamo per prima e così loro fanno subito tappa lì. Noi nel frattempo ci facciamo un giro nelle vie del centro e nel parco verde che si trova di fronte alla chiesa. Quando alle 11.30 escono ci ritroviamo tutti per continuare la visita. Lì di fronte visitiamo il castello Mirabell con i suoi bellissimi giardini fioriti. Continuiamo poi attraversando il ponte dei lucchetti sul fiume Salzach. Non so perché adesso i giovani hanno preso questo vizio. In ogni città un po' grossa si trova un ponte completamente invaso dai lucchetti... va beh, pazienza. Percorriamo la via principale caratterizzata dalle insegne in ferro battuto che ogni locale espone e ci fermiamo per il pranzo nel McDonald (tappa obbligatoria in ogni nostra gita per volere dei bimbi). Dopo aver mangiato, continuiamo la visita andando a vedere la chiesa di San Biagio. Una visita speciale, la merita il Duomo con la sua cripta interna e la Residenz, sede dei principi arcivescovi salisburghesi. Bellissime le fontane nelle piazze. Per concludere, passiamo di fronte ad una delle due case di Mozart. La visita interna è a pagamento, ma noi ci siamo limitati a gustarla solo da fuori. In più è proprio a fianco della fermata dell'autobus che serve per tornare al campeggio. La nostra visita di Salisburgo finisce qua. Di cose da vedere sicuramente ce ne sarebbero state molte altre, ma il tempo stringe e non possiamo fermarci oltre. Rientriamo in campeggio per la cena e una meritata doccia calda.

21 aprile.

Sveglia alle 8.30 pronti a lasciare il campeggio di Salisburgo con meta le miniere di sale di Hallstatt. Il viaggio non è lunghissimo, 70km ma gli ultimi km sono abbastanza lenti, visto che le strade non sono molto larghe. Se avete TOMTOM come navigatore, non vi fidate, seguite sempre per Gosau. A un certo punto del viaggio, lui vorrebbe farvi girare a sx per una stradina che all'inizio sembra normale, ma man mano che si prosegue, diventa sempre più stretta, fino a diventare una pista ciclabile. Noi ci siamo cascati e in un modo o nell'altro, siamo riusciti a girare indietro. NON FATEVI FREGARE!!! Noi ci siamo fermati al **campeggio Klausrer Holl** (47.553085 13.647897). Veramente spettacolare. Il paesaggio è da fiabe. Il campeggio è immerso in una valle verde circondato da montagne altissime. Non abbiamo mai trovato molta folla, ma in questo caso, nel campeggio eravamo noi e due altri camper. La signora che lo gestisce, è molto gentile e informata su tutto. Abbiamo chiesto informazioni per la visita alle miniere, e lei ci ha fornito tutte le indicazioni, compreso un buono sconto per il prezzo del biglietto. Anche qui ci sono i bagni sempre puliti con l'acqua calda a disposizione e la possibilità di lavare le stoviglie. Sistemiamo i camper e poi vista la bellissima giornata, tiriamo fuori i tavoli e facciamo il pranzo di Pasquetta al sole in questo bellissimo paesaggio.

Alle 15.00 siamo già pronti per iniziare la visita delle miniere. A due passi dal campeggio, si può trovare la funicolare che porta fino in cima alla montagna. Il family ticket è di 65€; con lo sconto del campeggio, paghiamo 63€. Una volta arrivati in cima, si può andare a vedere il panorama dalla terrazza di fronte al bar. La vista merita sicuramente il prezzo del biglietto. È possibile acquistare il biglietto anche solo per la salita al punto panoramico. Bisogna PER FORZA andarci.

Il panorama è patrimonio Unesco.

La visita della miniera inizia però un bel po' più in su. Bisogna farsi una bella camminata in salita, prima di giungere all'ingresso. Una volta arrivati, viene fornita una tuta colorata a tutti quanti. Lo scopo non è ben chiaro, forse per evitare di sporcarsi, oppure per poter scivolare meglio sugli scivoli in legno nella miniera. La visita dura 2 ore, durante le quali, ci vengono mostrati video che spiegano come si sono formate le miniere di sale durante l'origine della terra. Purtroppo però sono in tedesco, con sottotitoli in inglese. Non è possibile fare la visita in italiano. Peccato...

Finita la visita, scendiamo a valle e continuiamo la nostra passeggiata inoltrandoci nelle vie del piccolo paesino. Ogni casa che troviamo, sembra un piccolo gioiello. Tutte curatissime con il giardino verde di fronte e l'erba appena tagliata. C'è un parco giochi sulla riva del lago spettacolare.

Esistono anche altre miniere di sale più vicine a Salisburgo che credo siano molto simili. La particolarità di queste è il paesino che le ospita stretto tra il lago e i monti e il tratto di strada che abbiamo percorso per arrivarci. Pascoli verdi, collinette, ruscelli, piste ciclabili; un altro mondo.

Rientriamo al camper quando oramai il sole si è nascosto dietro alle montagne, verso le 18.00. Si sente subito la differenza di temperatura quando il sole scappa, e così è meglio rintanarsi al caldo. Cena in camper e poi tutti a nanna. Il giorno dopo si parte per Mauthausen.

22 aprile.

Arriviamo nel parcheggio di Mauthausen (48.25570 14.50038) alle ore 11.45. Il viaggio è di 140km, poco più di 2 ore. Il parcheggio è gratuito se lo si lascia entro 4 ore. Noi però appena arrivati, ci fermiamo a pranzare prima di iniziare la visita del campo di concentramento e così pagheremo 2€.

Il biglietto di ingresso, è veramente ridicolo. Il family ticket è di 4.80€. Qui c'è veramente poco da dire. Quello che si vede si descrive da sé. Si è pervasi da un silenzio assordante...purtroppo.

All'interno è allestito anche un museo con gli oggetti ritrovati una volta liberati i prigionieri e moltissime fotografie. Interno ed esterno sono veramente molto ben curati; un monumento alla memoria.

Il campo è stato costruito in questo luogo per la vicinanza ad una cava dove i prigionieri dovevano lavorare. Si può visitare anche la scala della morte. Una scalone in pietra infinito che i prigionieri dovevano percorrere più volte al giorno per portare le pietre dalla cava al campo.

Terminata la visita, riprendiamo i camper per andare al **campeggio Donau** di Krems (48.403911 15.592313). Il viaggio è all'incirca di 120km. A Melk, decidiamo di uscire dall'autostrada, per proseguire sulle strade statali che costeggiano il Danubio, in modo da poter ammirare meglio il paesaggio. Vediamo anche, solo di passaggio, la famosa abbazia benedettina di Melk. Questo tratto di strada, è chiamato Wachau (valle del Danubio), ed è molto caratteristico.

Il campeggio è proprio sulle rive del Danubio e gode di una bellissima vista su un'altra abbazia, quella di Gottweig. Anche qui i gestori sono disponibilissimi. Il campeggio è veramente carino, le piazzole sono molto grandi. Ci sono i bagni con l'acqua calda e le docce libere. E' possibile ordinare il pane. Per fare colazione, in un posto bellissimo (ad Anna non poteva sfuggire!), conviene uscire dal campeggio e girando a sinistra a piedi in 5 minuti si raggiunge l'imbarco dei traghetti. Qui c'è un elegantissimo bar sulla riva del Danubio dove è anche possibile acquistare prodotti tipici.

Arriviamo giusto in tempo per ammirare il tramonto sull'abbazia. Nanna presto, perché il giorno dopo ci aspetta una bellissima gita in bicicletta sulle rive del Danubio.

23 aprile.

Il tempo ci ha assecondato, e anche questa mattina ci svegliamo con il sole. Bene, inforchiamo le nostre biciclette e ci dirigiamo a Krems. Non è distante dal campeggio, pochi minuti in pista ciclabile. Ci sono diverse chiesette che meritano la visita. La strada principale è anche ricca di negozietti. Girovaghiamo per tutta la mattina, finché un improvviso acquazzone ci obbliga a ritornare di corsa al camper per il pranzo. Per fortuna dura solo pochi minuti. Dopo il pranzo, riprendiamo le bici e prendiamo in direzione Melk. Il campeggio è proprio affiancato dalla pista ciclabile che costeggia il Danubio. Arriviamo fino a Durnstein, un ameno paesino di impianto medievale con un caratteristico campanile azzurro. C'è da dire che in questo tratto la pista ciclabile non è alla portata di tutti perché si allontana dalle rive del fiume che proprio qui si snoda in diverse anse, e si inoltra in mezzo ai vigneti della collina. Ci sono diversi sali scendi da fare che alla fine potrebbero diventare pesanti. Al ritorno abbiamo poi attraversato il Danubio, sul bellissimo ponte in metallo e proseguito in piano la nostra pedalata sulla'altra riva in direzione Vienna.

La sera cena in camper e riposo meritato.

24 aprile.

Il programma preparato da Anna, prevedeva la visita dell'abbazia di Gottweig e di Melk, ma per avere più tempo a disposizione per Vienna, alla fine rinunciavo e puntavo direttamente alla capitale. Il viaggio è di un centinaio di chilometri, tutta autostrada. In poco più di un'ora ci si arriva. Andiamo alla nuova area di sosta in via Perfekta Strasse 49-53 costruita alla periferia di Vienna, 10 km dal centro (48.13698 16.31598), ma che si percorrono in pochissimi minuti grazie al metrò la cui fermata si trova a poche centinaia di metri dall'ingresso dell'area.

Una volta sistemati i camper, siamo già pronti a partire. Facciamo l'abbonamento ai mezzi pubblici (metrò e autobus di linea) per 48 ore. Il prezzo è di 18.90€ per gli adulti e ad ogni adulto, è possibile associare anche un bambino sotto i 15 anni. Il metrò che passa è la linea U6 marrone. È comunque molto semplice orientarsi con le linee grazie alle mille cartine che si trovano nelle stazioni.

Andiamo subito alla Karl Platz dov'è possibile ammirare la chiesa omonima e l'antica fermata del metrò. Ci si fermiamo per il pranzo in uno dei tanti ristorantini disseminati qua e là per le vie. Dopo mangiato, ci dirigiamo al Duomo di Santo Stefano, percorrendo il corso principale di Vienna. Saliamo alla torre. 2.5€ per gli adulti e 1€ per i bambini. Da qui è possibile ammirare da vicino i tetti in maiolica del duomo e godere di una stupenda vista sulla città, ENORME... Proseguiamo la visita inoltrandoci nel Museum Quartier, molto bello con tutte le poltrone in plastica blu su cui potersi sdraiare. Bellissimo. Da qui sempre a piedi, attraversando una serie di piazze contornate da edifici imponenti, arriviamo all'Hofburg, la residenza imperiale dove ha vissuto la principessa Sissi. Per la visita interna purtroppo però è troppo tardi e la rimandiamo al sabato mattina. Per la cena torniamo all'area. Appena arrivati, veniamo sorpresi da un altro improvviso temporale, per fortuna abbiamo fatto in tempo a ritirarci in camper e a fare la doccia nell'area.

25 aprile.

Ci svegliamo con ancora un po' di nuvole in cielo che non lasciano grandi speranze. Non importa, noi proseguiamo con il nostro itinerario e ci dirigiamo al Prater, il bellissimo parco di divertimenti. La prima tappa è sulla storica ruota panoramica. Il family ticket è 23€ (2 adulti + 2 bambini). Per accontentare i bambini ci fermiamo qui tutta la mattina e per fortuna le nuvole minacciose se ne vanno lasciando il posto ad un sole bellissimo. Anche il pranzo decidiamo di farlo in uno dei tanti locali che si possono trovare nel parco. Il pomeriggio poi prendiamo la metropolitana ed ci dirigiamo al Belvedere superiore, fermata Sudtiroler della linea rossa U1, ex residenza del principe Eugenio di Savoia. Con i suoi stupendi giardini è uno dei complessi barocchi più belli d'Europa. Da lì poi scendiamo a piedi fino al Belvedere inferiore. Non entriamo a visitare i pur interessanti musei. A piedi raggiungiamo piazza Schwarzen con il monumento della liberazione di Vienna da parte dell'Armata Rossa, poi con l'aiuto del tram 71, raggiungiamo il Parlamento, il Rathaus e la Votivkirche, una stupenda chiesa in stile neo-gotico. Stremati dalle forze, ci fermiamo in un bar dove gustiamo la famosa Sachertorte accompagnata da un buon the.

Da qui, soddisfatti delle cose viste, riprendiamo la nostra metropolitana e scendiamo alla fermata PerfektaStrasse della linea U6 marrone per andare al camper. Anche questa sera la finiamo con un bel temporale. Per fortuna il tempo è sempre stato molto clemente. È piovuto solamente la sera o la notte. Poche volte abbiamo preso acqua in giro.

26 aprile.

Piove! Per fortuna però dobbiamo solo più visitare il museo di Sissi e gli appartamenti imperiali all'Hofburg. Arriviamo con il metrò alla fermata Herrengasse. Subito sopra facciamo i biglietti ed entriamo nel palazzo. Family ticket 35€. La visita prevede la mostra sull'argenteria utilizzata nei pranzi e cene di gala e quotidiani, la vita di Sissi e le stanze abitate dall'imperatore e dalla principessa. La visita, con audio guida in italiano, dura 3 ore.

Alle 13.30 ritorniamo all'area di sosta per un veloce pranzo per poi riprendere il viaggio, ma questa volta in direzione opposta. Purtroppo la vacanza è finita, e per evitare di doverci fare 1200 km tutti insieme, decidiamo di fare un pezzetto di strada e pernottare a Salisburgo, al **camping Nord-Sam** in cui ci eravamo trovati bene. Arriviamo a Salisburgo con un bel sole; così non ancora esaurite le forze, decidiamo di fare un bel giro a piedi nei dintorni del campeggio, dove scopriamo un'infinità di piste ciclabili bellissime. La voglia di fermarci qui ancora per un giorno è tanta, ma purtroppo la strada da fare è ancora lunga... e dobbiamo tornare.

27 aprile.

Ci svegliamo con il sole e partiamo per casa intorno alle 9.45. I chilometri da fare sono tantini (700 km). Ci fermiamo solo per il pranzo nei pressi di Peschiera. Arriviamo a casa intorno alle 19.00, in tempo per scaricare il grosso del bagaglio.

I posti visti sono stati bellissimi. Il grado di civiltà delle persone che ci abitano poi è senza dubbio sconosciuto ai più di noi. Basti pensare che nella metropolitana, non ci sono i tornelli per timbrare il biglietto, si fidano delle persone che prima di entrare timbrano in una delle tante macchinette obliterate. Nelle scale mobili all'interno del metrò poi tutti sono in fila sulla parte destra della scala in modo tale che chi ha più fretta abbia la possibilità di passare sul lato opposto...

In strada poi i limiti vengono rispettati in modo maniacale DA TUTTI. Ci è capitato di transitare su una strada con dei lavori in corso con il limite dei 30 km/h e TUTTE le macchine andavano a quella velocità. Nessuno che sgarrava. Cose che da noi in Italia nemmeno si possono immaginare...





Come in Germania tutti i negozi alle 18.00 chiudono per permettere ai lavoratori di poter tornare a casa e passare il resto della serata in famiglia; per cui ricordatevi che se volete fare acquisti non dovete tardare. A Vienna è comunque possibile trovare negozi nella metropolitana (anche supermercati e panetterie) dove si possono comprare, un po' a tutte le ore, i beni di prima necessità.

Buona gita in Austria a tutti...



Salisburgo



Salisburgo





Salisburgo





Hallstatt – le miniere di sale

Salz Welten





Hallstatt – le miniere di sale

Salz Welten



Mauthausen



Krems




Vienna




Vienna



Vienna



Vienna





GRAZIE A TUTTI...

RIASSUNTO

km totali	2290
tempo totale del viaggio	27h 41'
velocità media	82 km/h
consumo medio	13.5 l/100km (7.41 km/l)
costo gasolio	450€
costo autostrada (IT)	41.9 + 40.2 = 82.10€ (A/R)
vignetta autostrada Austria	8.50€

SALISBURGO:

costo campeggio	117€ (3 notti)
visita del castello	26.20€
visita delle catacombe	2+2+1.5+1.5 = 7€
pranzo al McDonald	53€
abbonamento autobus	13.20€ (2 giorni)

HALLSTATT:

costo campeggio	36€ (2 notti)
visita miniere di sale	63€
spesa al supermercato	15€

MAUTHUSEN:

ingresso campo di concentramento	5€
parcheggio	4€

KREMS:

costo campeggio	59.8€ (2 notti)
varie	15€

VIENNA:

costo area	42€ (2 notti)
visita al Duomo di S. Stefano	7€
abbonamento metro 48h	18.9 + 18.9 = 37.80€ (2 adulti)
spesa al supermercato	30€
visita al museo di Sissi	35€
giro sulla ruota panoramica	23€
giostre varie al PRATER	50€
pranzo al PRATER	60€
varie	100€

TOTALE **450 + 82.1 + 8.5 + 216.40 + 114 + 9 + 74.8 + 384.8 = 1340€**