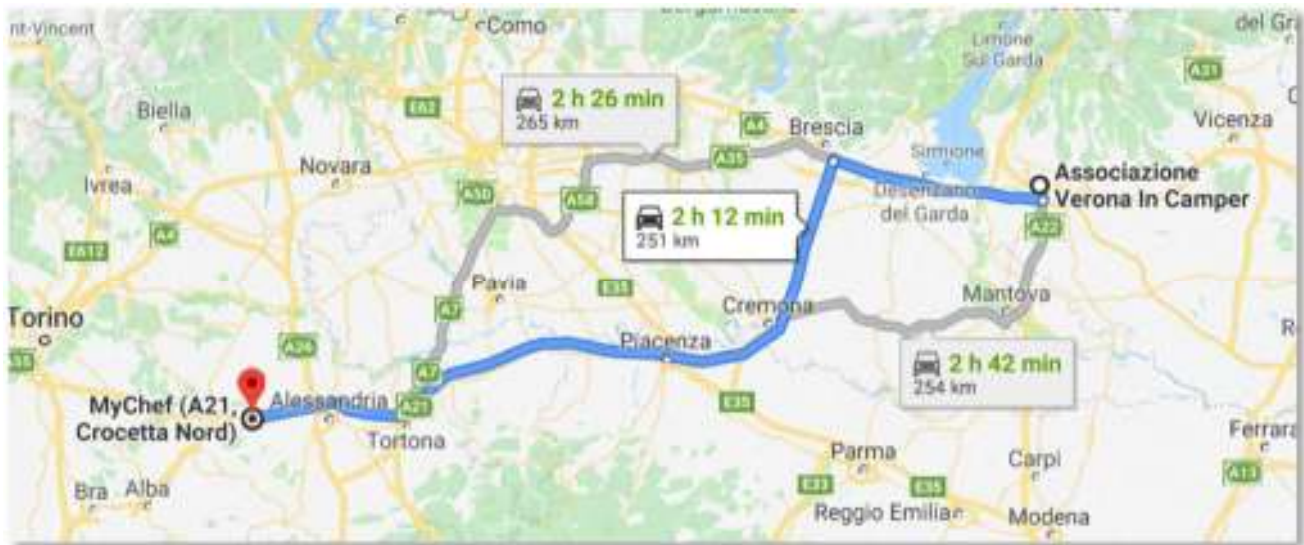


21/04 Km partenza: 63.812

Km arrivo: 64.069

Parziale: 257

Partenza ore 20.30 da Verona via A4 → A21 → Autogrill Crocetta Nord, A21 (carico/scarico ed area dedicata al parcheggio camper. Illuminata.)



Area di sosta:

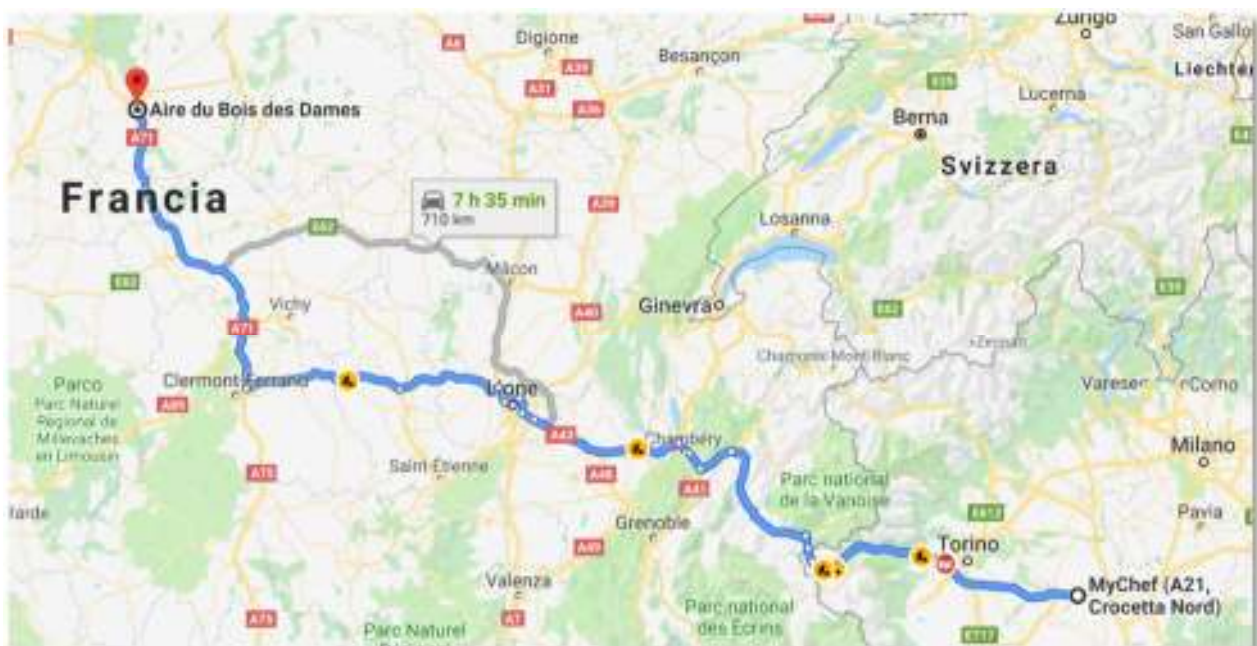
- Autogrill Crocetta Nord (carico/scarico ed area dedicata al parcheggio camper. Illuminata.)

22/04 Km partenza: 64.069

Km arrivo: 64.702

Parziale: 633

Autogrill Crocetta Nord, A21 → T4 (Traforo del Frejus) → Bois-des-Dames (A71)



Area di sosta:

Area autostradale Bois-des-Dames (A71) ↓

N.B: sconsiglio di fermarsi nelle aree di sosta per la notte.

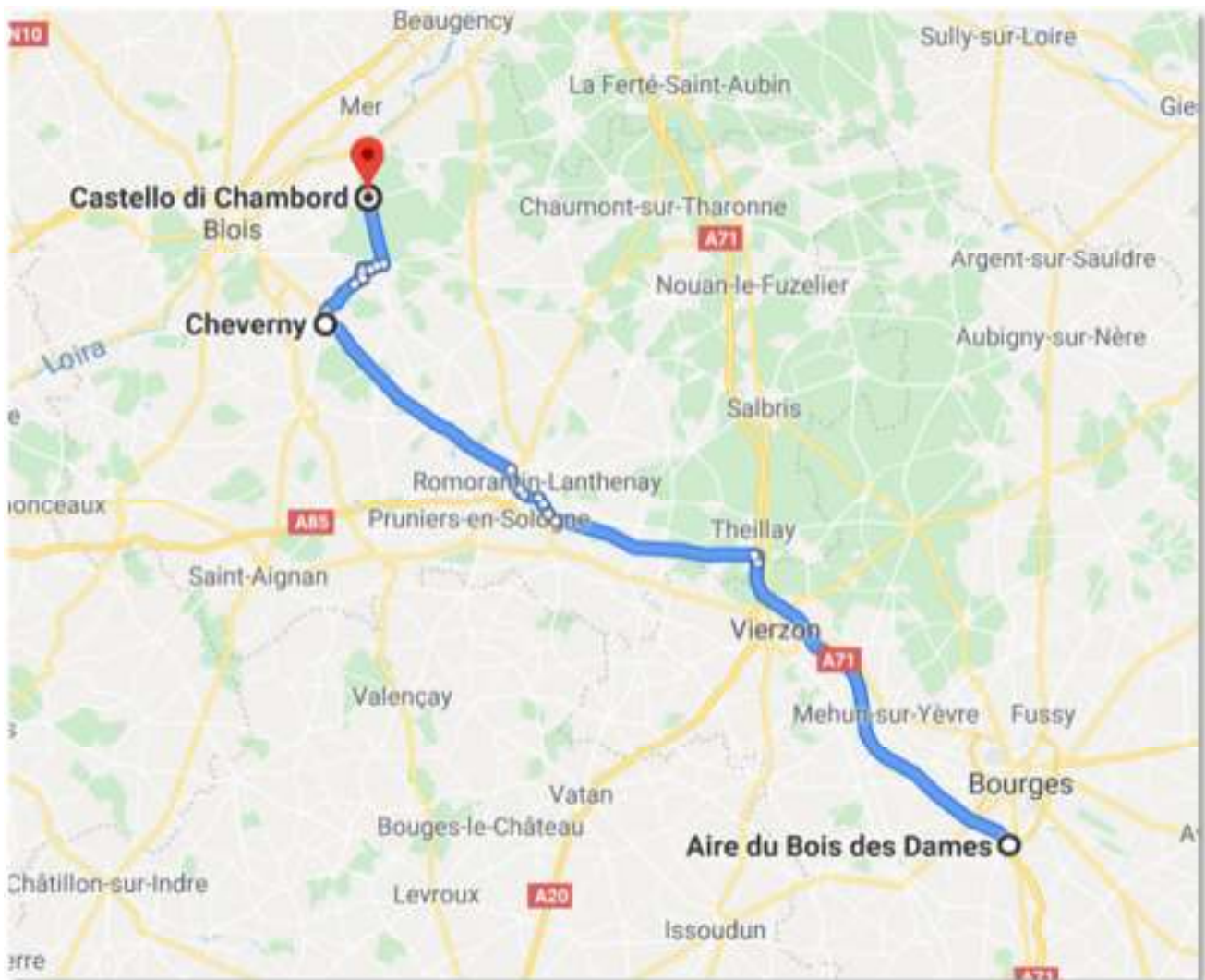
Hanno cercato di aprire la cabina di guida ma, grazie all'antifurto, sono scappati.

**23/04 Km partenza: 64.702**

**Km arrivo: 64.963**

**Parziale: 261**

Area autostradale Bois-des-Dames (A71) → Cheverny (visita castello) → Chambord



Area di sosta:

- Cheverny: Chateau Cheverny P3, D102 (gratuito)
- Chambord: Chateau de Chambord, Place St Louis

Cantine:

Cheverny:

- Maison des Vins de Cheverny, 1 avenue du Chateau, Cheverny (fronte castello)



**Cheverny**



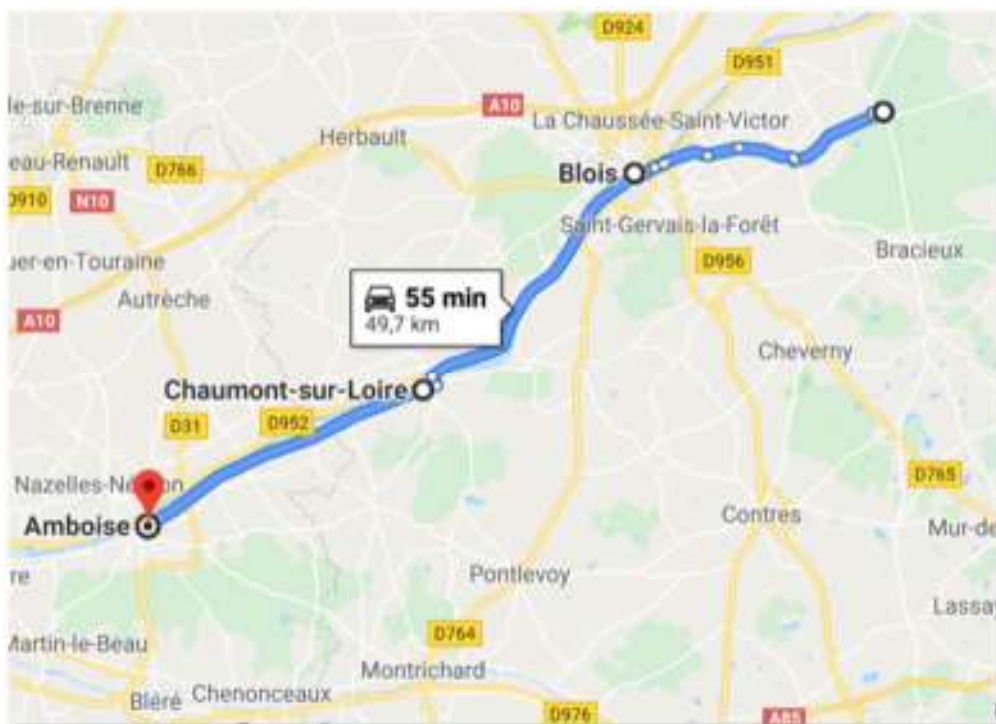
**Chambord**

24/04 Km partenza: 64.963

Km arrivo: 65.030

Parziale: 67

Chambord → Blois → Chaumont sur Loire → Amboise



Area di sosta:

- Blois: Rue Jean Moulin (P2); CHIUSO
- Camping Municipal De L'Île D'Or



*Amboise*



*Amboise\_Chiesa con tomba di Leonardo da Vinci*

25/04 Km partenza: 65.030

Km arrivo: 65.094

Parziale: 64

Amboise / Close Lucé → Chenonceaux → Villandry



Area di sosta:

 Villandry: Rue principale



*Villandry*



*Chenonceaux*



*Amboise*



*Amboise\_Chiesa con tomba di Leonardo da Vinci*



*Amboise, tomba di Leonardo Da Vinci*



*Amboise\_Clos Lucé, Casa di Leonardo da Vinci*

26/04 Km partenza: 64.094

Km arrivo: 65.130

Parziale: 36

Villandry → Rigny-Ussé → Avoine



Area di sosta:

Avoine: Avenue del la Republique



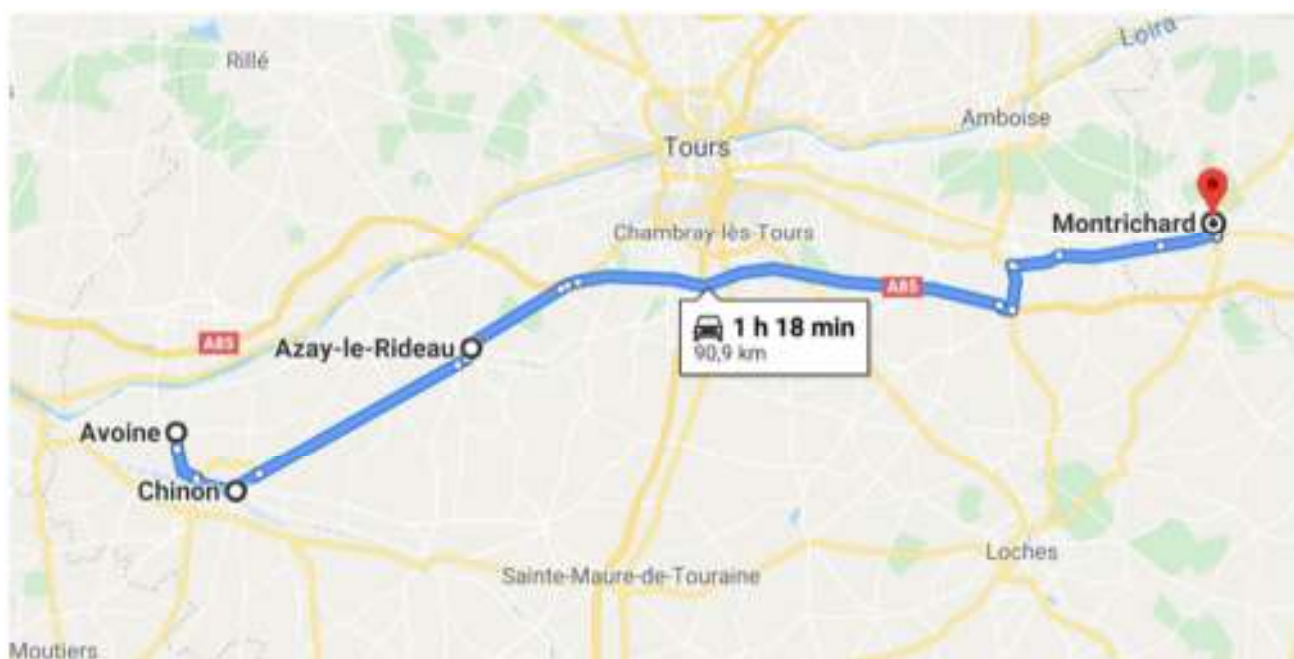
*Rigny - Ussè*

27/04 Km partenza: 64.130

Km arrivo: 65.240

Parziale: 110

Avoine → Chinon → Azay-le-Rideau → Montrichard





Area di sosta:

- Park Chinon, Rue de Franceau Mitterand



- Montrichard; Rue Frideolux (Area camping car park)



**Chinon**

28/04 Km partenza: 65.240

Km arrivo: 65.302

Parziale: 62

Montrichard → Montresor



Area di sosta:

 Montresor: Rue du 8 Mai (gratis)



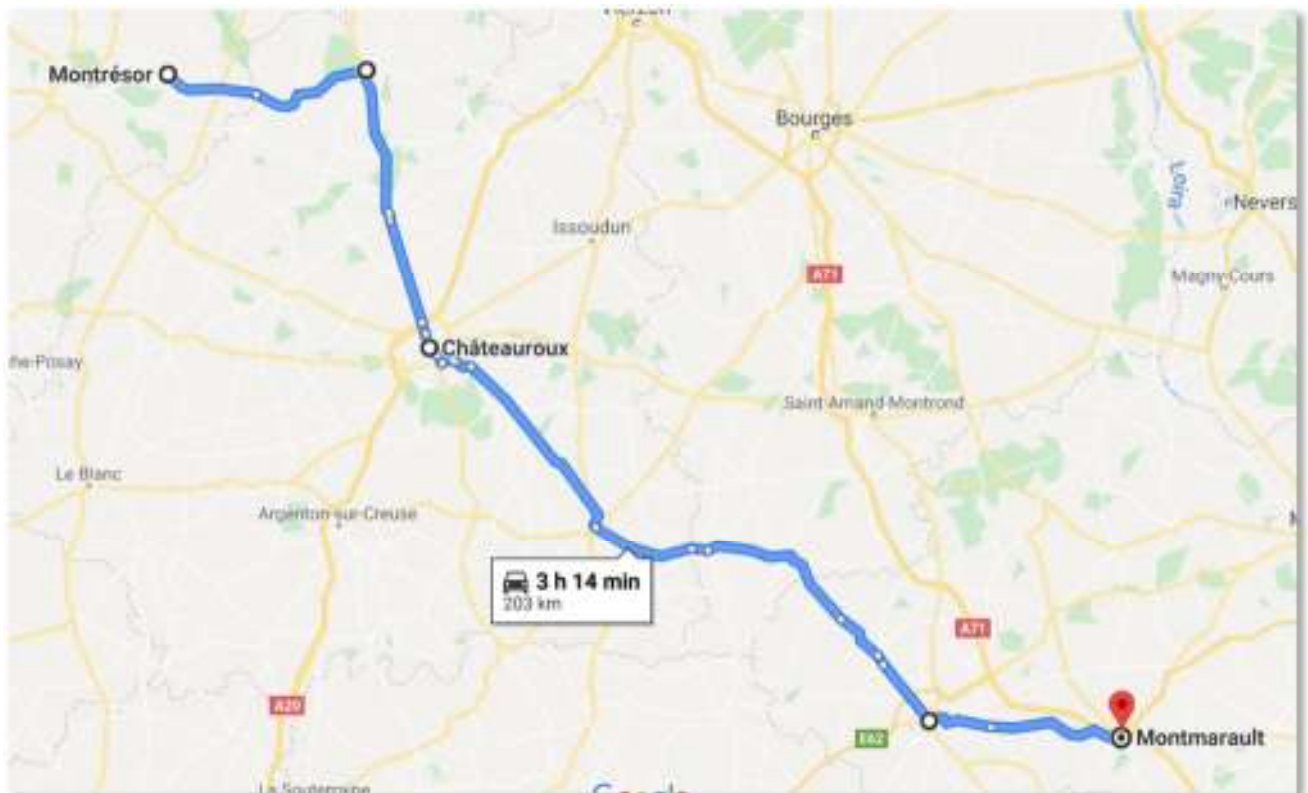
*Montresor*

29/05 Km partenza: 65.302

Km arrivo: 65.488


Parziale: 186

Montresor → Valencay → Chateauroux → Montlucon → Montamarault



Area di sosta:

Montmarault: Rue de Turenne



**30/04 Km partenza: 65.488**

**Km arrivo: 66.372**

**Parziale: 884**

Montmarault → Verona

Area di sosta: