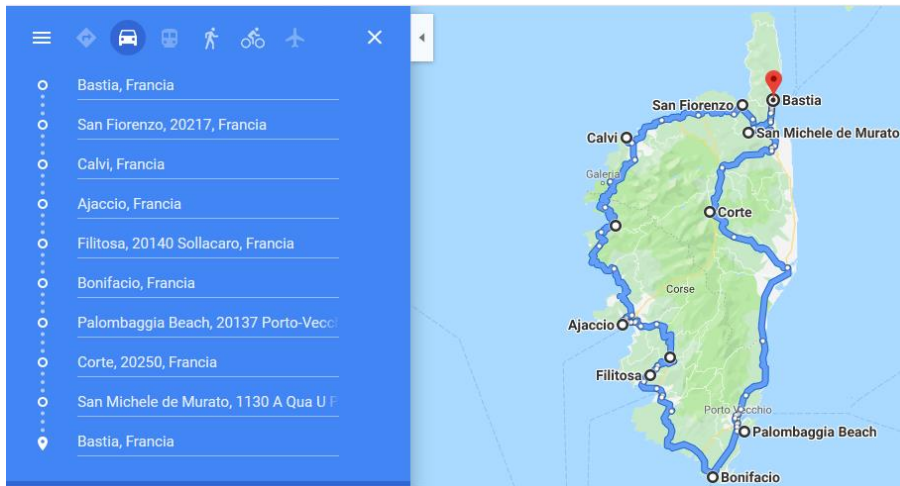


Corsica, 2019

Verona, Porto di Livorno, Bastia, Saint Florent, Lotu, Saleccia, Calvi, Galeria, Porto, Riserva di Scandola, Ajaccio, Filitosa, Olmeto, Spiaggia della Tonnara, Bonifacio, Rondinara, Santa Giulia, Palombaggia, Porto Vecchio, Corte, San Michele de Murato, Bastia, Porto di Livorno, Verona.

Dal 19 agosto al 2 settembre 2019.



- EQUIPAGGIO: In 4: Marco (autista), Paola (navigatrice), Mattia (12), Luca (9)
- MEZZO: Camper Elnagh Marlin 2.800 t.diesel anno 2003
- KM PERCORSI: circa 1.600
- SPESE: I prezzi inseriti nel racconto sono per 4 persone (2 adulti e 2 ragazzi).
 - traghetto: 306€
 - gasolio: 235€;
 - campeggi/aree di sosta: 430€;
 - autostrada: 34€;
 - escursioni/visite: 415€;
 - ristoranti/bar, regali, spesa: 280€
 - SPESA TOTALE: circa 1.700€

haiku di viaggio I
libertè
egalitè
fraternitè corse

Quest'anno a marzo abbiamo deciso di trascorrere le vacanze estive in Corsica, mai vista precedentemente: abbiamo quindi prontamente prenotato il traghetto (Corsica Ferries; €306). La traversata è breve, in quattro ore da Livorno a Bastia.

Abbiamo optato per un itinerario in senso antiorario percorrendo anche la parte ovest che è meno turistica, ma rimane più impressa a livello paesaggistico e naturalistico.

In Corsica il campeggio libero è vietato, le aree di sosta per camper sono rare, se ne trovano un paio in tutta l'isola, così, a parte in qualche rara occasione, abbiamo utilizzati i campeggi, che sono numerosi in particolare sulla costa, sul mare.

Essendo un'isola per lo più montuosa, le distanze di 20km possono voler dire 10 minuti di viaggio come un'ora.

Ci siamo portati le biciclette per facilitare gli spostamenti brevi, ma bisogna avere un'ottima gamba se si pensa di usarle per tratti più lunghi.

Infine, la Corsica è un paradiso per tutti gli sport in outdoor e le possibilità di svago in questo senso sono notevoli.



19 agosto 2019 lunedì Verona – Livorno – Bastia

Partiamo con calma verso l'ora di pranzo, perché il traghetto è previsto in partenza alle ore 18. Il viaggio fino a Livorno (via Bologna) è tranquillo, fa caldo. Il traghetto della Corsica Ferries si fa un po' attendere e parte alle 19:00 circa. Una volta ridiscesi nel garage della nave ci accorgiamo che il radiatore del nostro camper gocciola! Così decidiamo di fermarci per la notte a **Bastia** per trovare all'indomani un meccanico che possa dare un'occhiata.



Parcheggio gratuito in zona Port de Toga

2 Chemin des Minelli, 20200 Ville-di-Pietrabugno, Francia

Coord. Gps

42°42'36.1"N 9°27'18.6"E

42.710030, 9.455152

20 agosto 2019 martedì Bastia – Saint Florent

Dopo alcune ricerche su Google, troviamo un'officina aperta in direzione sud alla periferia di Bastia, First Stop - Centre Auto Furiani, in località Furiani. Il meccanico che ci segue parla anche italiano, capisce subito la problematica e ci propone di tamponare la perdita di liquido dal radiatore con un prodotto 'turafalle' sperando che tenga botta fino alla fine delle vacanze. Velocemente fa arrivare il prodotto e nel giro di un'ora siamo già di nuovo operativi per poter ripartire. Se per caso aveste bisogno di assistenza meccanica, vi consigliamo molto volentieri questa autofficina, ci siamo trovati molto bene.



La strada per Saint-Florent si inerpica su per le montagne. In cima si vede da una parte Bastia e, dall'altra, la baia con Saint-Florent e la costa nord dell'isola. Iniziamo a prendere dimestichezza con le strade e impariamo che le strade con inizio la D sono come le nostre strade provinciali e sono per lo più fattibili, prestando attenzione in alcuni punti in cui si restringono.

Arrivati a **Saint-Florent**, troviamo posto al Camping 'Acqua dolce' proprio sul mare (62€ per 2 notti senza corrente), una delle titolari (in italiano) ci dice che non ha piazzole libere con corrente, ma per noi va bene lo stesso visto che siamo ad inizio gita e la batteria servizi è ancora carica.

Passiamo il pomeriggio al mare, molto bello, cristallino, caldo e che degrada lentamente.

Alla sera con le biciclette, in 10 minuti, ci rechiamo in centro per fare una passeggiata. Saint-Florent è un bel paese di origine genovese ed è molto frequentato visto che molte gite per la zone delle Agriate partono da qui.

Camping Acqua Dolce

Route de la Roya, 20217 Saint-Florent, Francia

Coord. GPS

42°40'26.9"N 9°17'12.5"E

42.674136, 9.286793

21 agosto 2019 mercoledì Saint Florent – Escursione a Lotu e Saleccia

Con le biciclette, ci rechiamo al porto per prenotare un'escursione a Lotu e poi con il 4x4 arrivare a Saleccia per far divertire i bambini e non solo (motonave+4x4:120€). Purtroppo, i primi posti liberi sono con partenza alle 13:00, va bene lo stesso. Nell'attesa ci rechiamo in una spiaggetta a ridosso del castello per passare la mattinata.

Con la motonave in circa 20 minuti sbarchiamo a **Lotu**, poi con breve tratto di sentiero arriviamo alla partenza delle fuoristrada 4x4, facciamo un tratto di strada sterrata molto dissestata nel deserto delle Agriate per una durata di circa 10 minuti. I bambini si divertono un sacco. Poi ci rilassiamo sulla spiaggia di **Saleccia**, i colori sono meravigliosi. Ci sono numerosi gommoni che fanno la spola nel portare turisti su questa spiaggia, che è una tra le più famose della Corsica. Al ritorno, facciamo lo stesso percorso all'inverso, fermandoci per un bagno nella spiaggia di Lotu, che come bellezza non è di meno di Saleccia.

Non è proponibile arrivare con il camper a ridosso di queste spiagge, perché le strade sterrate sono molto dissestate.



22 agosto 2019 giovedì Saint Florent – Calvi

Dopo colazione, ripartiamo percorrendo la strada costiera in direzione Calvi.



Sulla strada si incontrano vari cartelli che propongono escursioni in quod e jeep nello sterrato che attraversa il deserto delle Agriate fino alle spiagge. E' l'attrazione principale di questa zona. La D81 in questa zona è molto panoramica. Poi la strada si allarga all'incrocio con la T30. Passiamo a ridosso dei vari paesi della costa con l'obiettivo di arrivare direttamente a **Calvi**. Troviamo posto al Camping Le Paduelle (50€/giorno, con corrente), molto ben tenuto, con piazzole grandi. Si trova a circa 3 km dal centro Calvi. Al pomeriggio il mare diventa mosso e i ragazzi si divertono nelle onde. Alla sera, passeggiata a piedi, circa 40 minuti, in

centro fino alla Cittadella. La città è molto bella, suddivisa tra parte alta con la Cittadella e parte bassa con il porto e la parte più commerciale sulla bella baia.

Vi è anche un treno che percorre questa parte di costa e permette di visitare i paesi della zona.

Camping Le Paduelle, Calvi, Francia

Coord. GPS 42°33'08.4"N 8°45'51.9"E

42.552343, 8.764412

23 agosto 2019 venerdì Calvi – Galeria - Porto

Ci svegliamo con la pioggia, c'è un temporale, così decidiamo di spostarci. Imbocchiamo di nuovo la D81, fattibile in questo tratto con il camper, verso **Galeria**, dove ci fermiamo per una pausa per poi ripartire in direzione Porto. Il paesaggio è meraviglioso, siamo all'interno della parte terrestre della Riserva di Scandola, ci fermiamo parecchie volte a scattare foto e ad ammirare il paesaggio. La strada diventa tortuosa e l'ultima parte verso Porto diventa più stretta, bisogna fare attenzione alle macchine dei locali che arrivano in senso opposto che sfrecciano come in un rally. A **Porto** troviamo posto al Camping Municipal (85€ per 2 notti con corrente), che è molto grande senza piazzole delimitate, ci si può sistemare dove si vuole, qui la temperatura alla notte è più fresca, si sta proprio bene. Al porticciolo prenotiamo un'escursione, anche se costosa (240€ in 4) con un gommone veloce della compagnia 'Corse émotion' alla Riserva di Scandola, Girolata e alle grotte dei Calanchi di Piana di circa 3 ore dalle 17 alle 20, nelle ore del tramonto dove tutto prende i colori rossastri delle rocce. Uno spettacolo meraviglioso. I ragazzi e anche noi ci siamo divertiti come matti a saltare sulle onde con il gommone, con adrenalina a mille, più di Gardaland! Credo che sia il momento che i ragazzi si ricorderanno di più di questa gita.

Riconosciuto come patrimonio dell'umanità dall'UNESCO, la **Riserva di Scandola con il Golfo di Porto** sono splendidi, con le falesie in granito rosso, picchi, sculture dovute a fenomeni di erosione e grotte. La riserva ospita numerose specie di uccelli rari come le aquile reali, osserviamo anche delle capre selvatiche arrampicate tra le rocce.

Camping Municipal

Route de la Plage, 20150 Ota-Porto, Francia

Coord. GPS

42°15'48.5"N 8°42'02.4"E

42.263476, 8.700672



24 agosto 2019 sabato Porto

Vista la tranquillità del posto e della spiaggia, decidiamo di fermarci qui al mare per questa giornata. Il mare è ricco di pesci, i ragazzi si divertono a fare snorkeling e a tuffarsi dagli scogli laterali della spiaggia.

A lato della spiaggia è presente anche una parete dove tanti ragazzi si sperimentano attrezzati ad arrampicarsi.

25 agosto 2019 domenica Porto - Ajaccio

Alla mattina partiamo presto, alle 8:00, appena è possibile uscire dal campeggio, per percorrere la strada dei Calanchi di Piana prima dell'arrivo dei turisti che si fermano a fare foto e diventa difficoltoso per i camper proseguire.

Riconosciute come patrimonio dell'umanità dall'UNESCO, le **calanche di Piana** offrono uno spettacolo meraviglioso di ammassi rocciosi, picchi, sculture minerali, faraglioni e falesie in granito rosso. Alcune rocce evocano forme ben distinte come ad esempio la testa di un cane.

Senza problemi passiamo questo tratto, la strada si inerpica tra le montagne, poi ritroviamo un tratto costiero dove ci sono delle meravigliose spiagge per poi arrivare ad Ajaccio. Su consiglio di altri camperisti troviamo posto al camping Barbicaja (poco meno di 30€ con corrente), poco costoso per fortuna, un camping terrazzato sulla strada per le Isole Sanguinarie.

Al pomeriggio, andiamo in centro in bicicletta, sono 3 chilometri pianeggianti sul lungomare, in alternativa c'è il bus pubblico. Visitiamo la casa natale di Napoleone Bonaparte, con cimeli della famiglia e descrizioni solo in francese; la visita è veloce, facciamo una passeggiata per in centro e poi ritorniamo al camper per fare un bel bagno nella spiaggia vicina.

Camping Barbicaja

Route des Sanguinaires, 20000 Ajaccio, Francia

Coord. GPS

41°54'34.4"N 8°41'07.1"E

41.909546, 8.685295



haiku di viaggio III

un caro amico

ulivo

di 1200 anni

26 agosto 2019 lunedì Ajaccio – Filitosa - Olmeto

Percorriamo la strada all'interno in direzione sud, arriviamo al sito di **Filitosa**. Questo sito preistorico megalitico è famoso per la presenza di statue di Menhir con il volto scolpito, c'è anche un ulivo millenario, bellissimo e pieno di frutti: l'abbiamo abbracciato. Un luogo davvero affascinante e pieno di magia.

Poi ci sistemiamo al camping Chez Antoine (40€/giorno, con corrente) sul mare e festeggiamo il compleanno di Marco. La spiaggia è bella, lunga e molto tranquilla in una bella baia. Il campeggio non ha paesi vicini, pertanto conviene portarsi una scorta di viveri; in ogni caso al mattino arriva un furgoncino con pane e altri alimenti, molto comodo.



Camping Chez Antoine

20113 Olmeto, Francia

Coord. GPS

41°41'41.9"N 8°53'00.6"E

41.694972, 8.883486

haiku di viaggio IV
*buio buio
nella notte
con i gatti*

27 agosto 2019 martedì Olmeto – Plage de la Tonnara - Bonifacio

La strada verso Bonifacio è molto panoramica, ci fermiamo alla **spiaggia de la Tonnara** dove troviamo posto al parcheggio gratuito, fra l'altro abbiamo letto che molti camper si fermano anche alla notte in sosta libera visto che la sbarra dell'altezza rimane aperta. La spiaggia merita proprio, i colori sono meravigliosi e il mare degrada lentamente.


Nel primo pomeriggio, ci spostiamo a **Bonifacio**; per fortuna non c'è ancora molto traffico, ci sistemiamo al parcheggio Monte Leone (5€, 24h, senza servizi) che permette anche la sosta notturna. E' molto comodo perché con 5 euro è possibile rimanere 24 ore e offre anche la navetta gratuita per il centro. In centro, facciamo una passeggiata a piedi alla Cittadella da cui si gode una meravigliosa vista sulle Bocche di Bonifacio, le falesie bianche ricche di grotte, e sulla Sardegna. Trascorriamo la notte tranquilla nel parcheggio con una bellissima stellata a farci compagnia.

Parking Monte Leone, Bonifacio, Francia

Coord. GPS

41°23'10.8"N 9°10'41.6"E

41.386343, 9.178209



28 agosto 2019 mercoledì Bonifacio – Rondinara

Oggi è nuvoloso ci muoviamo verso la **spiaggia della Rondinara**. Ci fermiamo al Camping Rondinara (50€/giorno con corrente), trovando posto per fortuna perché abbiamo letto più volte che si tratta di un camping molto frequentato. Attraverso un sentiero nella macchia mediterranea si arriva alla baia che purtroppo oggi, visto il tempo, non ha i soliti colori turchesi, ma rimane pur sempre bellissima. In spiaggia, passeggiavano tranquilli anche dei bovini allo stato brado, che si possono trovare anche in altri posti della Corsica.

Camping Rondinara

20169 Bonifacio, Francia

Coord. GPS

41°28'23.4"N 9°15'46.9"E

41.473178, 9.263019

29 agosto 2019 giovedì Rondinara – Plage de Santa Giulia - Palombaggia

Alla mattina, ripartiamo in direzione nord. Abbiamo letto che è impossibile arrivare in prossimità della **spiaggia di Santa Giulia** con il camper, infatti c'è un preciso cartello di divieto accesso per i camper, allora la soluzione, che ci è stata suggerita in un racconto che abbiamo letto, è quella di fermarci a bordo strada proprio prima del cartello e poi camminare per circa 10 minuti e così abbiamo fatto. La spiaggia di Santa Giulia in questo periodo è molto affollata, alcuni si lamentano anche per i depositi di posidonia secca che in realtà denotano la salubrità del mare e sono importanti per la protezione delle spiagge in caso di mareggiate.

Dopo qualche ora, in prossimità dell'ora di pranzo, ci siamo spostati all'Area di sosta I Pini alla **Palombaggia** (€10/giorno senza corrente), tra le più note spiagge della Corsica. L'area direttamente sul mare è molto grande e ombreggiata, non c'è corrente, sono presenti delle docce fredde, peccato vedere che c'è chi usa shampoo e altri prodotti non biodegradabili in contesti dove non ci sono scarichi adeguati.

Si possono ordinare pane e croissant per l'indomani. Si sta proprio bene sotto gli alberi che fanno molta ombra.

Anche qui la spiaggia è affollata soprattutto nelle ore centrali della giornata, ma i colori del mare ripagano ampiamente. Decidiamo di rimanere qui un altro giorno.



Parking Auto-Camper I Pini - Palombaggia
7 Quartier Palombaja, 20137 Porto-Vecchio, Francia
Coord. GPS
N 41.563360, E 9.336250

haiku di viaggio V
*si respira
finalmente
una grande libertà*

30 agosto 2019 venerdì Palombaggia


Giornata di mare e relax.



31 agosto 2019 sabato Palombaggia – Porto Vecchio - Corte

A **Porto Vecchio** ci fermiamo al parcheggio gratuito del supermercato Casino (Coord. Gps 41.585181 9.281341), poco prima del porto, ne approfittiamo per fare un po' di spesa e con la navetta gratuita saliamo al centro storico del paese.

Ripartiti imbocchiamo la T10 verso nord. In questa parte di Corsica, sulla costa est, la strada non crea nessun problema, diritta larga e scorrevole. Ad Aleria svoltiamo in direzione Corte, città universitaria all'interno tra le montagne. **Corte** è una città arroccata con alcuni camping vicini al centro. Molti appassionati di trekking frequentano questa zona per la famosa Valle di Restonica. Ci sistemiamo al camping Alivetu, un po' costoso (50€/giorno con corrente), ma comodo da



raggiungere con il camper. Nel pomeriggio, facciamo una bella passeggiata nella valle di Restonica e poi in centro. Ci gustiamo un'ottima birra Pietra, la famosa birra corsa a base di farina di castagne e malti d'orzo, da provare.

Camping Alivetu

Faub. St-Antoine, 20250 Corte, Francia

Coord. GPS

42°17'55.0"N 9°08'58.7"E

42.298610, 9.149640

1 settembre 2019 domenica Corte – San Michele de Murato – Bastia

In un racconto ci aveva colpito una foto della **Chiesa di San Michele de Murato**, un gioiello del romanico pisano, sperso tra le montagne verso Saint Florent. La gita merita la visita. Rimaniamo colpiti dalla bellezza del posto, peccato solo che la chiesa sia in orario di chiusura e pertanto non riusciamo a vedere l'interno.



Nel pomeriggio arriviamo al camping Le Sables Rouges (Red Sands) (38€/giorno con corrente) sulla **spiaggia dell'Arinella** in prossimità di **Bastia**. Più che un camping, è un'area di sosta di passaggio, molto frequentata da chi parte e arriva da/a Bastia perché dista pochi minuti dal porto. Temevano la musica notturna del locale attiguo citata nei racconti, ma, per fortuna, la notte è passata tranquilla nel silenzio, probabilmente con il 31 di agosto

molte attività estive sono terminate. Ci godiamo l'ultimo bagno nel mare di Corsica.

Camping Le Sables Rouges (Red Sands)

Plage de la l'arinella, 20600 Bastia, Francia

Coord. GPS

42°40'24.3"N 9°26'41.6"E

42.673420, 9.444891

2 settembre 2019 lunedì Bastia - Verona

In pochi minuti siamo al porto. Alle 9:00 parte il nostro traghetto della Corsica Lines per Livorno, dopo 4 ore sbarchiamo e prima dell'ora di cena siamo di nuovo a casa.

Alcune considerazioni finali:

Il viaggio in Corsica è stato per noi uno tra i più belli per i paesaggi, i colori e il mare meraviglioso e caldo, essendo verso la fine agosto.

Per fare il giro dell'isola servono sicuramente almeno 15 giorni, avere tre settimane di vacanza sarebbe l'ideale.

Le strade sono per lo più tortuose soprattutto a ovest, essendo la Corsica un'isola prettamente montuosa, ma fattibili col camper nella maggior parte dei casi. Non abbiamo avuto problemi per circolare, ma comunque è consigliabile in certi tratti guidare con attenzione e prudenza. Naturalmente con il camper non è facile arrivare ovunque, l'ideale sarebbe avere a disposizione una moto, perché con le biciclette bisogna avere proprio una bella gamba. Per scelta non abbiamo percorso il "dito" che è stato rinviato ad una prossima vacanza.

Il divieto di campeggio libero e la scarsa presenza di aree di sosta ci hanno costretto ad optare per i campeggi che hanno fatto lievitare i costi della vacanza, anche se in realtà occasioni di sosta libera ci sono.

La Corsica è un paradiso per gli amanti degli sport in outdoor e per i motociclisti, molto numerosi.

Abbiamo trovato i Corsi cordiali e disponibili e, nella maggior parte dei casi, anche con un buon italiano. In strada ci siamo accostati più volte per farli passare, abituati a sfrecciare anche su strade strette e tortuose. Le scritte sui cartelli in corso assomigliano molto al nostro italiano/sardo. Qualche bandiera di nostalgici dell'indipendenza si trova ancora.

Sicuramente siamo anche stati fortunati avendo trovato il tempo quasi sempre bello e il mare calmo, tranne che a Calvi, dove comunque i ragazzi si sono divertiti un mondo con le onde.

Ritourneremo!