

## DIARIO ESTATE 2003

mete: **FRIULI - AUSTRIA - GERMANIA - POLONIA - CIESKIA**

dal 18 lug al 30 ago

Mauro (scrive), Patrizia (naviga), Gulli 15 anni), Tito il gatto (Laika 2i TW iveco)

Paolo, Daniela, Lucia (Laika 2i Ducato)

Fede, Lucia, Kely, Francesco (Granduca 622, Ducato)

totale Km: 6634

---

17 lug

Lucca Campitello. Tappa logistica, siamo ospiti di parenti per un giorno. Km.460

### 18 lug, venerdì

Campitello verso est in Friuli passando per Cortina d'Ampezzo. Sul lago di Gavazzo visitiamo **Bordano**, grazioso paese, i muri delle case sono decorati con affreschi di farfalle, poi **Venezia**, ricostruito dopo il terremoto. **Gemona**, bella cittadina con centro storico notevole, poi dirigiamo su **Tarcento** per la notte, nell'area attrezzata in riva al fiume, calma assoluta per tutta la notte.

**P a Tarcento**, AA con 4 camper (Italia). Km.290

### 19 lug, sabato

Sveglia alle 9,30; ci inoltriamo lungo la valle del *Torre* fino al passo di **Tanamea** (l'indicazione del passo si trova sopra un ponticello sul fiume (?), la quota indica 840 sul livello del mare!). Pranzo in una bella radura del bosco tra i faggi (bel tempo); alle 16,30 partenza per **Udine**. Facciamo un po' di giri a piedi in centro (bella cittadina piena di giovani a passeggio). Per passare la notte ci spostiamo a **S. Daniele del Friuli**: area attrezzata comunale a margine del paese, gratuita, illuminata con pozzetto di scarico e acqua potabile; superficie in autobloccanti erbosa. Bella. Ceniamo fuori al fresco, siamo soli, ma c'è molta tranquillità. Temperatura giusta per dormire bene.

**P a S.Daniele del Friuli**. In AA (Italia). Km.100

### 20 lug, domenica

Sveglia alle 8,00, ci trasferiamo a **Spilimbergo**. Bello il castello, la chiesa romanica, il duomo e il centro storico. Facciamo colazione al bar spendendo 9 euro in tre ! Ci spostiamo verso Cividale fermandoci per il pranzo in un campo di grano tagliato di recente. Tito si dedica al suo passatempo preferito cacciando topolini di campo. Gran caldo anche sotto il tendalino. Alle 16 arriviamo a **Cividale**. Visita al centro storico e al *Tempietto Longobardo* sul fiume *Natisone*, poi verso **Gorizia**. Andiamo a pernottare al *Parco Piuma* dove si trova il sacrario ai caduti della prima guerra mondiale, vicinissimo al confine con la Slovenia, ma il sito non sembra sicuro perché girano tipi strani ! Ci spostiamo in città trovando una piazzetta di quartiere, tranquilla, dove sono parcheggiati altri tre camper di locali, in sosta. Molto tranquillo, caldo afoso.

**P a Gorizia**. (Italia). Km.125

### 21 lug, lunedì

Sveglia alle 8,00, uscita per la visita di **Gorizia** alle 10. Arriviamo con il camper al parcheggio del *Castello*. Dagli spalti, grande panorama sul confine con la Slovenia (Novigrad è lì sotto), e al borgo vecchio. Ripartiamo seguendo la SS 351 fermandoci per il pranzo al fresco di un ombroso boschetto a Gradisca. Vicino c'è un *camper service* gratuito con acqua potabile, presso il parcheggio di un piccolo supermarket. Gran caldo ! Alle 16 ci mettiamo in moto per raggiungere **Aquileia**. Visita all'Abbazia, molto bella con reperti archeologici, (camper service gratuito vicino all'Abbazia). Ci spostiamo a **Grado**, sulla laguna per passare la notte. Tanti camper (almeno 20) ma tutti in

posizione critica sul bordo strada, con poco spazio e rumoroso; gran caldo umido; breve temporale notturno con lampi e tuoni ma poca acqua.

**P a Grado** sulla laguna. (Italia). km.60

### **22 lug, martedì**

Sveglia alle 8, partenza alle 10. Ritorniamo verso nord per visitare **Palmanova** con la sua originale piazza poligonale per poi dirigere velocemente verso l'Austria e fuggire dal caldo soffocante di questi giorni. Direzione nord per autostrada fino a Tolmezzo poi per la S.52 bis verso il passo di **Monte Croce Carnico**; strada con stretti tornanti e dura salita. Scendiamo in Austria; prima di Lienz deviazione verso il Grossclokner, strada a pagamento (26 euro !) per arrivare al ghiacciaio. Molto suggestivo e spettacolare: le marmotte si lasciano avvicinare senza timore. Riprendiamo la strada per il passo, ma veniamo sorpresi da una notevole grandinata (6-7 cm) che all'uscita di un tunnel ferma il traffico per impraticabilità della strada. In pochi minuti arriva lo spalaneve apripista per discendere a valle. Arriviamo a Zell che è ormai notte. Pernottiamo al parcheggio della *Spar* in centro. Pioggerella, ma fresco finalmente. Soli, ma sito tranquillo (Gasolio a 714 c.).

**P, Zell** parcheggio della *Spar*. (Austria).km.260

### **23 lug, mercoledì**

Sveglia alle 7,00 per evitare noie di parcheggio. Piove. Direzione ovest verso Salzach; lungo la valle molti paesini fioriti e caratteristici. Pranzo alla stazione ferroviaria di Crimml, piove.

Dopo pranzo spunta un po' di sole, quindi ci spostiamo per fare visita alle imponenti cascate di **Crimml** con salto di 400 m. su tre livelli; salita a piedi di circa un'ora lungo il sentiero per arrivare a metà percorso. Dopo la visita (c'è il sole) torniamo indietro per la 168 e poi per la 311 fino al castello di **Goldegg**. Edificio rinascimentale molto suggestivo con laghetto balneabile e spiaggia attrezzata a pagamento. Parcheggio del castello gratuito e tranquillo. Visita al borgo con case tipiche in legno e balconi fioriti. Decidiamo di pernottare nel parcheggio alla base del castello. Molto tranquillo. Bel tempo.

**P a Goldegg**, (Austria).km.145

### **24 lug, giovedì**

Sveglia alle 8,30. Partenza per le gole di **Liechtensteinkllam**. Strettissima spaccatura nella roccia formata dal torrente impetuoso. Straordinario percorso attrezzato, fatto di passerelle in tavole di legno, che si conclude con una bella cascata. Dopo la visita riprendiamo strada fermanoci per il pasto in una piazzola con fontanile in legno e tavolo da pic-nic. Tendalino aperto per il sole e pranzetto tranquillo, poi direzione nord sulla 311. Visita al borgo-castello di **Hoenwerfen**. Possente maniero sopra uno sperone di roccia che domina il fiume *Salzach* ed il borgo di **Werfen**. Visita libera con auricolare e depliant in italiano. Proseguiamo verso Salisburgo, passando da **Hallein** senza trovare posto per dormire (divieto specifico al park della miniera); è ormai sera ed ha cominciato a piovere forte. Un po' scoraggiati procediamo per un altro chilometro fino alla borgata di Dumberg dove finalmente troviamo un ampio parcheggio (per bus) dove sono già sistemati altri due camper. Piove fino alle 21 poi smette e rapidamente diventa sereno scoprendo un cielo di stelle. Dormiamo benissimo con il sacco a pelo !.

**P della teleferica Dumberg (Hallein)**. (Austria).km.93

### **25 lug venerdì**

Sveglia alle 8,30. Preparazione per la visita alla miniera di sale di **Dumberg**, Patrizia rimane al camper. Il percorso si snoda nelle gallerie con trenino a panca e scivoli di legno per discendere a quota -800 m. In una di queste gallerie c'è il confine sotterraneo tra Austria e Germania. Poi partenza per **Kehlsteinaus**, il "nido d'aquila" di Hitler. Parcheggi stracolmi!. In un buco, penduti, con le ruote sul marciapiede troviamo posto e data l'ora, pranziamo, poi con il bus turistico

(obbligatorio) raggiungiamo il “nido”. Si arriva infine alla sommità tramite un ascensore che sale gli ultimi 100 m in pochi secondi. La visita è molto interessante, con ampie notizie storiche sulla costruzione e panorama mozzafiato. Alle 16 rientriamo con il bus al parcheggio. Proseguiamo verso nord per viabilità ordinaria ed entriamo in Germania prendendo la direzione di Burgausen sull’*Inn*. Ci fermiamo una trentina di chilometri prima della città, a nord del lago *Wagingersee*, presso un piccolo porticciolo da diporto. Ceniamo e ci apprestiamo a dormire, (siamo soli); verso le 24 un gruppetto di giovani che si è riunito sul lago con una buona provvista di birra, comincia a cantare e berciare forte (è venerdì) in preda ai fumi dell’alcool. Resistiamo un’ora poi disperati mettiamo in moto per andare a dormire più tranquilli. Arriviamo fino a **Burgausen**, trovando parcheggio nel borgo a fianco del duomo. Ci sistemiamo tra le poche auto in sosta e riprendiamo il sonno interrotto. E’ di nuovo caldo afoso.

**P a Burgausen** sull’*Inn* in centro storico. (Germania).km.110

### **26 lug, sabato**

Sveglia alle 8,30. Visita alla città e al borgo fortificato costituito da tre nuclei, protetti da mura e bastioni imponenti. Alla base del borgo in un’ansa morta del fiume, c’è un parco acquatico attrezzato, dove si fanno bagni freschi. Pranzo nel parcheggio sotto il borgo, ombroso e tranquillo, con il tavolino sotto i platani. E’ comunque molto caldo. Dopo il riposo visita alla *Klosterkirche Mariaberg*, bellissima chiesa barocca con annessa fabbrica di birra. Poi direzione lago di *Seeon* dove facciamo visita al chiostro della bella chiesa annessa. Sostiamo nel parcheggio gratuito del borgo, dove si trovano già alcuni camper, per passare la notte. Un tedesco che conosce la nostra lingua parla per un’ora dell’Italia. Ormai si è fatto sera per cui decidiamo di fermarci in loco anche noi. Notte tranquilla con temperatura giusta.

**P a Seeon.** (Germania).km.50

### **27 lug domenica**

Sveglia ore 8,30. Partenza alle 10 per un giro turistico alternativo. Passiamo la cittadina di **Amerang** e ci fermiamo a pranzo in aperta campagna nella fresca abetaia di una stradina secondaria. Il caldo torrido obbliga ad una siesta prolungata. Ripartiamo alle 16,00. A **Wasserburg** sosta nel parcheggio di un negozio agricolo presso il ponte sull’*Inn* per evitare le strette strade del borgo. Visita alla cittadina a cui si accede attraverso una bella porta che immette nel quartiere antico abbondante di case tipiche barocche. Il castello in alto domina le anse del fiume. Torniamo verso il lago *Chiemsee* costeggiando il bordo dell’*Inn* verso sud. Comincia a piovere quando raggiungiamo **Gstad** sul lago. Non ci sono alternative di parcheggio per la notte perchè interdetto il pernottamento ai camper. Ci fermiamo quindi al minuscolo campeggio del paese, considerando che sarà la base ideale per la visita alle isole del lago.

**P, Gstad**, campeggio sul lago *Chiemsee*; acqua calda abbondante e gratis, manca però totalmente l’illuminazione notturna. Piove tutta la notte. (Germania).km.70

### **28 lug lunedì**

Sveglia alle 8,45. Non piove ma è nuvoloso. Alle 10 prendiamo il battello per le due isole, *Frauinzel*, grande monastero di suore e *Herreninsel*, grande monastero di frati, qui si trova anche la magnifica residenza che l’Imperatore Ludwig II di Baviera fece costruire con grande profusione di denaro della corona. Oltre la villa, visitabile, c’è un magnifico giardino con statue, scalinate scenografiche e fontane di acqua che ad ogni ora zampillano con forza. Rientro al campeggio alle 14,30. Pranzo. Il pomeriggio piove. Giratina in paese tra uno scroscio e l’altro. Cena al campeggio;

**P Gstad** al campeggio. Pioggerella tutta la notte. (Germania).km.000

### 29 lug martedì

Operazioni di lavaggio indumenti e pagamento campeggio. Arriviamo a **Roseneim**; visita della città. E' quasi tutta ricostruita (delusione) ad esclusione del piccolo centro storico ricco di negozi e bancarelle. Tanti parcheggi, tutti a pagamento. Al centro commerciale C&A acquistiamo indumenti a buon prezzo. Ci spostiamo per il pranzo a Bad Aiblin nel parcheggio (brutto) di un supermercato poi verso il lago **Schliersee** a sud di Miesbach; bello specchio d'acqua con passeggiata sul lago. Parcheggio defilato ombreggiato a lato di un parco giochi prima del paese arrivando da sud. Visita al paesino con un discreto centro storico. Decidiamo di dormire qui. Bel tempo tutto il giorno.

**P a Schliersee**, sul lago con altri due camper. Notte molto tranquilla.(Germania).km.100

### 30 lug mercoledì

Tra colazione e lavaggi partiamo alle 10,30 per il lago **Tegernsee**. Facciamo il giro del lago senza mai avere la possibilità di fermarci un'ora per visitare le sponde. Per il pranzo ci sistemiamo in un'area a margine della strada sul lago (l'unica !) sotto la ferrovia. Mettiamo fuori sedie e tavolo sull'erba. Tempo bellissimo. Restiamo a giocare a carte fino alle 17, poi ci trasferiamo a **Gmund** sempre sul **Tegernsee**; facciamo un giro per il paese, ma dopo le 18 è tutto chiuso (il lago non si vede mai !). Parcheggiamo nell'ampia area all'inizio del paese, vicino alla ferrovia, gratuito, con servizi pubblici dotati di acqua calda e doccia (gratuiti) per camperisti (manca solo il pozzetto di scarico). Notte tranquillissima

**P a Gmund** sul lago **Tegernsee** con altri quattro camper. (Germania).km.40

### 31 lug giovedì

Facciamo acquisti nei negozietti del paese prima di partire. Ci spostiamo a **Bad Tolz**, nell'area attrezzata a pagamento, sul bordo dell'**Isar**. Pranzo al parcheggio. Piove, ma dura poco, così ci permette di fare visita alla cittadina senza ombrello. C'è la festa della birra, con orchestre che suonano lungo la via principale arricchita di edifici tirolesi con facciate tipiche decorate. Il **Rathaus** è molto caratteristico con un bel prospetto affrescato e due piccoli pinnacoli con campana. Il paese è lambito dal fiume **Isar** e sulla sua sponda si snoda una bellissima passeggiata a livello dell'acqua. Alle 22,30 rinnoviamo il ticket per la notte. Notte tranquilla e serena.

**P a Bad Tolz**, con tanti camper. (Germania).km.25

### 1 ago venerdì

Con 1€ facciamo acqua alla colonnina del camper-service ma è impossibile scaricare perché occorre il tubo flessibile da collegare al pozzetto; passiamo quindi sul lago **Starnberg**, ma non è possibile vedere neppure l'acqua perché le sponde sono recintate da proprietà private e non ci sono parcheggi idonei ai camper. Nei pressi di **Berg** vediamo il monumento a Ludwig II, collocato sulla sponda del lago dove fu trovato misteriosamente privo di vita, ma impossibile fermarci per mancanza di parcheggi idonei. Fuggiamo letteralmente dal marasma lacustre per andare a consumare il pranzo in periferia sul colle vicino a Starnberg nel parcheggio solitario di una chiesa. Nel pomeriggio, verso le 17 arriviamo al campeggio **Talchirken** di **Monaco**; in buona posizione sull'**Isar**, ombreggiato, ma affollato. Piazzola un po' stretta, ci sono molti italiani. Non c'è illuminazione per cui la notte è nera senza la luna. E' caldo. Un gruppo di ragazzi tedeschi ubriachi canta a squarciagola per tutta la notte senza che nessuno protesti !.

**P al camping Talchirken di Monaco!**(Germania).km.60

### 2 ago sabato

La mattina facciamo vita rilassata al campeggio con giretti e lavaggi vari. Pomeriggio sull'**Isar** a vedere passare le zattere di tronchi d'albero cariche di gente ubriaca con orchestra tirolese a bordo. Un gruppo di giovani surfisti dà spettacolo e dimostrazione di abilità cavalcando l'onda nella piccola rapida artificiale sotto un ponticello. Alle 17,30 arriva dall'Italia Paolo, Daniela e Lucia. Ceniamo insieme al camping alla luce delle candele; è caldo. Notte tranquilla..

**P al camping Talchirken di Monaco.** (Germania).km.000

### 3 ago domenica

Facciamo la *tag-carten* famiglia per bus e metro. Bus alle 9,30. Scendiamo a *Marienplatz* e facciamo visita alla città. Pranzo alla birreria HB a base di stinco di maiale arrosto e contorni vari con un litro di birra a testa. Un'orchestrina tirolese suona per tutto il tempo in un frastuono infernale. Molto pittoresco. Pomeriggio continuiamo la visita alla città, la *Residenz* e il parco annesso. Rientro al camping alle 18. Cena. Notte tranquilla. E' caldo.



Monaco torre della BMW

**P al camping Talchirken di Monaco.** (Germania).km.000

### 4 ago lunedì

Bus e metro alle 9,15 con lo stesso sistema della *tag-carten*. Visita al villaggio olimpico, al museo della BMW, alla torre delle trasmissioni a 185m di altezza. Pranzo nell'*Inglesch Gartener* sotto la *Torre Cinese*, poi in città visita ai centri commerciali di *Marienplatz*. In birreria gustiamo la *Pauliner bier*. Rientro al camping alle 18,30. Cena. Notte tranquilla; è caldo.

**P al camping Talchirken a Monaco,** (Germania).km.000

### 5 ago martedì

Operazioni di scarico acque nere e carico gavoni, pagamento camping e poi verso nord sulla N13 e visita alla città di **Neuburg** sul *Danubio*. Bella cittadina con centro storico posto in alto sul colle e protetto dal castello annesso. Parcheggio agevole per raggiungere il borgo. E' molto caldo e per il pranzo ci spostiamo col camper nei pressi della piscina, in un prato circondato da grossi alberi. Tavoli fuori al fresco dei platani. Dopo la siesta ci spostiamo a **Inglstadt**; bella cittadina con centro storico raccolto dentro mura di cinta con portali d'ingresso importanti. Proseguiamo poi per Eichstatt sul fiume *Altmhull* per passare la notte nell'area attrezzata per camper.

**P a Eichstatt** sul fiume *Altmhull*. (Germania).km.140

### 6 ago mercoledì

Alle 7,45 bussano alla porta del camper per pagare il ticket, grande piazzata perché è un'ora troppo mattutina per svegliare la gente che dorme !. Percorriamo verso ovest la strada che costeggia il fiume *Altmhull* ammirando paesini e campagna molto curati. Nel fiume tante canoe e gente che fa il bagno (siamo nel *Naturpark Altmhultal*). Arriviamo fino alla cittadina di Treuchtlingen e poi torniamo indietro per la stessa strada. Ripassiamo da **Eichstatt** e stavolta andiamo a vedere questa cittadina famosa per la splendida architettura barocca del centro storico. Il borgo merita veramente la visita. Proseguiamo nel pomeriggio verso nord, fino a **Norimberga**. Cerchiamo le aree attrezzate descritte da *Plein Air* ubicate nella città, ma riscontriamo che sono affollate di nomadi ed extracomunitari che dormono in macchina e per terra. Usciamo dalla città e visto l'ora tarda ci spostiamo in periferia nel paesino di Heroldberg a 10 km, in campagna. Troviamo una persona gentile che ci consiglia di parcheggiare nella piazzetta a margine del paese. Posto tranquillo. Un greco vedendo il gatto al guinzaglio che fa strane evoluzioni di gioco ci scambia per gente di circo! Notte calda ma tranquilla.

**P a Heroldberg** a 10 km a nord di Norimberga. (Germania).km.224

### 7 ago giovedì

Partenza alle 8,30 per visitare **Norimberga**. Parcheggiamo nel centro storico, a pagamento a due passi dalla zona monumentale. Città bellissima, forse più bella di Monaco, con centro storico facile da girare a piedi, circondato da mura imponenti con porte di accesso. Nella parte alta della città è

ubicato il borgo antico circondato anch'esso da mura e saturo di case a graticcio medievali. Dall'alto si domina tutta la città. Partenza prima delle ore 13 e sosta in una piazzola lungo la strada completa di tavoli di legno da pic-nic. Dopo pranzo di nuovo verso nord in direzione di Bayreuth che aggiriamo senza visitarla, fino a **Bad Elster** nel comprensorio dell'*Erzgebirge*, vicino al confine Ceco. Troviamo il posto camper descritto da *Plein Air* nel giardino di un piccolo Hotel a margine del paese. Parcheggiamo insieme altri camper (siamo in otto) tra i tavolini esterni dell'hotel. Prima di cena facciamo una passeggiata nei boschi fitti che si trovano nell'intorno e improvvisamente ci troviamo di fronte le garitte del confine Ceco con tanto di soldati armati a guardia del cancello: proibito passare. Torniamo indietro con un po' di ansia. Ceniamo sotto gli ombrelloni della trattoria, difficoltà di lingua per le ordinazioni perché l'oste parla solo il tedesco e non riusciamo a capire cosa ci propone per cena, per fortuna uno dei camperisti parla un pò di italiano traducendo il nome dei piatti. Mangiamo bene, beviamo tanta birra facendo anche gustare ai vicini di tavolo la grappa italiana che vede il fondo della bottiglia. Andiamo a dormire caldi.  
**P all'hotel Forsthausschanke** Heißenstein 19, **Bad Elster**. (Germania).km.205

### 8 ago venerdì

Partenza alle 10,30. Tutto viaggio in direzione di Seiffen lungo strada ordinaria. Molte interruzioni per l'alluvione dell'agosto 2002. Pranzo in brutta posizione, penduti a margine di una strada trafficata e con molto caldo. Riprendiamo la strada per Seiffen; arriviamo alle 18, con 200 km in sei ore!. Attraversiamo il paese senza visitarlo in cerca di un posto per dormire, siamo distrutti dalla fatica. Dalle indicazioni del tedesco di Bad Elster andiamo fuori dal paese per un km fino all'area attrezzata nei pressi di un campeggio. L'area è a gradoni panoramici sulla campagna, con *camper-service* dotato di pozzetto e acqua a gettone, in collina con una brezza che ristora la nostra cena. Siamo in buona posizione, è molto tranquillo, temperatura ideale.

**P a Seiffen (vicinanze)** (Germania).km.200

### 9 ago sabato

Visitiamo **Seiffen**: parcheggio a pagamento; il paese è famoso perché dichiarato capitale del giocattolo di legno che esporta in tutto il mondo. Visitiamo molti negozietti caratteristici con laboratorio annesso, lavoranti in costume tirolese. Ripartiamo percorrendo strade con molte deviazioni e sempre molto vicine al confine Ceco. A Sayda ci fermiamo per il pranzo all'ombra di alberi in un bel prato. Poi di nuovo in strada fino a **Königstein** sull'*Elba*. Visita al borgo in alto, fortificato con bastioni sopra uno sperone roccioso sospeso sul fiume. Trenino per raggiungere la cittadella. Finito la visita decidiamo di andare a **Bad Schandau**, per passare la notte sull'*Elba*. Il borgo si trova a 3km da Königstein, ma le numerose deviazioni per lavori in corso ci fanno fare 25 km per arrivare al parcheggio dell'imbarcadere sul porto fluviale. Tranquillo, ceniamo fuori sul bordo del fiume. Temperatura ideale, siamo in 5 camper e una roulotte. Alle 20 telefona Federico, è a 250 km da Dresda, domani ci vediamo.

**P a Bad Schandau**, sull'*Elba*. (Germania).km.100

### 10 ago domenica

Partenza per **Pirna**; visita alla cittadina situata sul fiume *Elba*: carina ma deserta perché domenica e inoltre c'è ancora molto da restaurare. Federico arriva tra poco; ci vediamo all'uscita 77a dell'autostrada per Dresda. Ci incontriamo alle 12 e pranziamo insieme facendo tavolata sotto gli alberi di un'area a lato strada. Dopo un riposino andiamo a visitare **Dresda**; parcheggio gratuito a due passi dalla zona monumentale. Entriamo nel centro storico che si sviluppa sulle sponde dell'*Elba*. Bella città facile da visitare a piedi. Verso sera ci spostiamo a **Stolpen** per il pernottamento. Parcheggio sotto il borgo, gratuito di notte. Tutto tranquillo e temperatura ideale. Siamo solo noi tre camper.

**P a Stolpen** , ad est di Dresda. (Germania).km.110

### 11 ago lunedì

Visita al borgo e castello di **Stolpen**: cittadina ad est di Dresda con castello e fantasma a gettone (0,50 € per farlo apparire). Ripartiamo per visitare **Moritzburg** a nord di Dresda. Pranzo nel parcheggio gratuito poi visita al castello residenza di caccia di Augusto II, molto bello e imponente. Quindi verso nord in autostrada fino **Postdam**. Ingresso in città molto semplice; indicazioni molto razionali per raggiungere il parco *Sansussi*. Arrivo al parcheggio n.1 alle 20,00. Ci sono molti camper italiani. Ceniamo con i tavoli fuori, è caldo. Alle 21,30 telefonano due amici che arrivano da Capo Nord, annunciando che sono nei pressi di Dresda. Con il baracchino diamo istruzioni per arrivare dove siamo noi e dopo mezz'ora ci riuniamo tutti insieme. Facciamo tardi a chiacchiera. Notte tranquilla.

**P a Dresda** al park n.1 del *Sansussi*. (Germania).km.285

### 12 ago martedì

Visita al parco *Sansussi* con la *palazzina cinese*, il *palazzo Reale*, l'*Orangerie*, tutto a piedi fino alle



12. Pranzo al parcheggio in posizione a "corte". E' caldo, ma siamo all'ombra dei platani tra macchine e autobus. Siamo in 14 a tavola. Alle 15,30 partenza per il nord verso il Baltico. Ci perdiamo nell'attraversare Berlino su strada ordinaria. Un'ora e mezzo per uscire dalla città. Poi troviamo la 96 verso nord. Alle 20 siamo ancora alla ricerca di un sito per dormire. A **Funstenberg**, sul lago, troviamo un'area attrezzata a pagamento. Buona temperatura. Notte tranquilla.

**P a Funstenberg** in area attrezzata censita da *Plein Air*. (Germania).km.150

### 13 ago mercoledì

Doccia per tutti. Partenza per il nord sulla 96. Sosta a **Neobrandenburg** al punto sosta per camper (vedi *Plein Air*) sul lago. Il centro storico però è a tre chilometri dal parcheggio ed è collegato con un vialetto pedonale che corre sul bordo del lago, 30 minuti a piedi. Visita alla cittadina con mura perimetrali e porte gotiche. Il centro però è compromesso da palazzoni di 10 piani di un modernismo squallido da regime. Pranzo all'ombra degli alberi del parcheggio. Partenza alle 17 siamo sulla penisola di **Usedom** sul Baltico. Sul mare, a **Trassenmoor**, troviamo un parcheggio asfaltato con sbarra a pagamento dietro le dune. Un sentiero lastricato porta al mare. Ci sono altri camper e una tendina canadese in una aiuola!. Visita alla spiaggia e poi cena tutti insieme con i tavoli fuori. Notte tranquilla e temperatura ideale.

**P a Trassenmoor sul Baltico**. (Germania).km.190

### 14 ago giovedì

Nuvoloni e vento teso; visita di nuovo alla spiaggia quando il vento si è calmato e si è rimesso al bello. Gulli fa il bagno nel Baltico. Pranzo al parcheggio di Trassenmoor, poi partenza per la visita alla parte ovest della penisola fino a **Pennemeende**. Nel porto è ancorato un sottomarino sovietico visitabile (è un museo galleggiante). C'è vento fortissimo quando si riparte, (sono le 18), per la



ricerca di un posto per dormire. Andiamo a finire per sbaglio in un vecchio aeroporto dove sono raccolti alcuni cimeli di aerei, *Mig 21*, una bomba volante del '43 e due elicotteri russi in disuso. C'è anche un piccolo museo del letto!. Girovagando troviamo un parcheggio dietro le dune, con ticket; ci sono già altri camper; facciamo una passeggiata serale sulla spiaggia. La notte pioviggina ma è tranquilla.

**P** vicino a **Pennemeende**, penisola di Usedom. (Germania).km.30

### 15 ago venerdì

Il tempo è variabile con vento forte. Percorriamo tutta la penisola verso il confine polacco. Pranzo in un'area attrezzata presso un campeggio, con barbecue e tavoli riparati dal vento. Festeggiamo il ferragosto. Dopo pranzo ancora verso est fino al paese di **Swinuisce** sul confine polacco. E' un confine esclusivamente pedonale con tanto di sbarre e corridoio di zona franca con filo spinato. Sono le 17 quando attraversiamo. Controllo accurato dei passaporti e ingresso in Polonia a piedi insieme alle centinaia di tedeschi tutti in fila ordinata, a vedere il mercatino oltrecortina dove vendono di tutto a prezzi convenientissimi (CD a 5 euro, felpe di marca a 12 euro). Alle 18,30 rivarchiamo il confine verso la Germania, paghiamo il parcheggio, ed arriviamo a **Wolgast**. Parcheggiamo il camper in riva al lago, dove se ne trovano altri due e visitiamo il paese. Ordinato e tranquillo. Bel tramonto.

**P a Wolgast** in riva al lago con altri due camper. (Germania).km.85

### 16 ago sabato

Partenza alle 9,50 verso sud, nuvoloso e vento forte. Sosta a Anklam in una bella area in riva al canale *Peene*, con porticciolo per imbarcazioni da diporto. La cittadina dice poco dal punto di vista architettonico, molto modernismo di regime, decadente e squallido, con una bella chiesa neogotica. In città assistiamo ad uno spettacolino di balli e canti in costumi tipici che si svolge nell'atrio di un supermarket. Alle 16,30 salutiamo i nostri amici arrivati da Capo Nord che tornano in l'Italia per fine ferie e noi proseguiamo verso il confine polacco di Linken sulla 109 per arrivare a Stettino, che oltrepassiamo per trovare un sito tranquillo dove dormire. Arriviamo sul lago **Jeziro Miedwie** e dopo aver sbagliato strada un paio di volte, entriamo in un campeggio, il n.104 di Morzyczyn in riva al lago con spiaggia dorata e acqua limpida. Bel tramonto. Sulla passeggiata del lago, vicino al campeggio, ci sono molti bar con musica forte e un miliardo di giovani che hanno voglia di divertirsi (è sabato!). Ballano sulla spiaggia tutta la notte.


**P a Morzyczyn**, in campeggio in riva al lago. (Polonia).km.170

### 17 ago domenica

Cielo splendente e sole caldo giusto. Doccia generale e carico acqua. Torniamo indietro per la n.10 verso Stettino poi per la n.3 verso nord; a Babygoszcz deviazione per **Dzina**, minuscolo villaggio con chiesa di legno, la più antica della **Pomerania** (è in restauro, ma una anziana signora con la chiave ci invita ad entrare per visitarla e ad un cenno di offerta di alcuni sloti risponde con un "niet" gentile ma deciso). Ancora verso il Baltico arriviamo a **Wolin**, cittadina sull'estuario dell'*Oder*. Parcheggio ampio sul fiume e bella passeggiata lungo la sponda con piccolo museo vikingo. Arriviamo sul mare a **Miedzyszoroje**, paese turistico, con tanti giovani sulla passeggiata a mare; parcheggio a pagamento recintato e custodito. Ci spostiamo quindi lungo la costa verso est



per trovare un sito per la notte; dopo vari giri per queste cittadine costiere piene di gente arriviamo a **Lukecin**. Ci addentriamo nella pineta sulle dune. C'è una vasta area recintata con edifici tipo



Wolin



Lukecin

colonia marina. Sul cancello una bella signora di nome Irena parla bene l'italiano perché ha lavorato a Roma come badante e ci dice che è possibile sostare dentro. Fa da interprete presso la direzione che ci permette di parcheggiare sotto i pini. Sistemiamo i mezzi e poi una bella passeggiata sul mare a vedere il tramonto. Sono le 20 e al piccolo baracchino di ristoro lì vicino espongono i cartelli di quello che faranno da cena stasera. Ne approfittiamo portando ai camper spiedini di carne, salsicce e birra per pochi euro. Irena ci viene a trovare e chiacchieriamo dell'Italia fino a tardi. Notte tranquilla e tiepida.

**P a Lukecin** in un pensionato per famiglie nella pineta sul mar Baltico. (Polonia).km.152


### 18 ago lunedì

Cielo velato da nubi alte. Partenza alle 10,00. Visita a **Kamien Pomorsky**, cittadina sul lago **Zaliew Kamienski**. Rimangono tracce di antiche mura di cinta in mattoni con una bella porta di ingresso con arco a sesto acuto lungo la via principale. Anche qui si notano i pesanti abbattimenti del vecchio centro storico e brutte ricostruzioni di condomini, ora fatiscenti e squallidi. Rimangono pochi isolati edifici di pregio, come la cattedrale. Spesa al supermarket **Netto**, tutto è a prezzi incredibilmente bassi. Comincia a piovere, ci mettiamo a pranzare nel grande parcheggio sotto le mura della cittadina in riva al lago.

Dopo ci trasferiamo a **Pobierowo**, cittadina sul mare con passeggiata centrale piena di gente. Proseguendo verso est, sulla costa ci fermiamo a **Niechorze** per visitare il faro che spunta dalla pineta, alto sulle chiome degli alberi. La salita fino alla sommità è gratuita, sono le 19,30 e dall'alto individuiamo un punto ideale per la sosta notturna, lì vicino in uno spiazzo a fianco di un casotto di souvenir. Sembra libero e gratuito, ma appena parcheggiato arriva l'addetto per il ticket, paghiamo per passare la notte. Ceniamo fuori con temperatura ideale con la luce del faro che passa ritmica sopra di noi.

**P a Niechorze** sotto il faro sul mare. (Polonia).km.20

### 19 ago martedì



dune Slowinsky park

Partenza alle 8,40. Paolo rientra in Italia per fine ferie. Restiamo noi e Federico; dirigiamo decisi verso lo **SLOWINSKY PARK** buttandoci sulla viabilità principale, la E28. Visto che ci sono ancora più di 200 km e considerando che sulla viabilità secondaria la velocità media non supera i 30 km/ora (strade strette con fondo sconnesso, pavè,

passaggi a livello senza sbarra con lo stop sulla strada !), decidiamo di sacrificare la veduta del paesaggio per raggiungere entro la serata il parco delle dune. Arriviamo a **Leba** alle 16,30. Visitiamo la cittadina e il porto peschereccio; verso le 19 comincia a piovigginare. Troviamo il sito ideale per la notte al porticciolo turistico sul canale che sfocia in mare. E' tutto nuovo e razionale come un porticciolo francese. C'è anche il Circolo Nautico. Siamo soli, ci sistemiamo per la cena, piove. Dopo cena, ci spostiamo un po' più defilati perché alcuni giovani con gli stereo a tutto volume fanno un chiasso infernale e si avventurano in evoluzioni pericolose nel centro del piazzale. Comunque poco dopo tutto è tranquillo.  
**P a Leba** nel parcheggio del porto turistico (tollerati!). (Polonia).km.240

### 20 ago mercoledì

Ci spostiamo nel parcheggio est del parco a due km dal paese. Ingresso al parco e trenino su gomma (3 km) per arrivare all'area dove i tedeschi nella seconda guerra mondiale facevano gli esperimenti



con le V2; poi 2 km a piedi per raggiungere la base delle dune. Ci arrampichiamo sopra per vedere lo spettacolare deserto di sabbia bianca che si estende a perdita d'occhio. Somigliano alle dune di Pilat in Francia. Il rientro lo facciamo tutto a piedi, 6 km, sulla spiaggia cercando l'ambra. Kely ne trova un discreto pezzo. Alle 13,30 siamo ai camper, paghiamo e usciamo. A Leba compriamo pollo arrosto e patatine fritte per il pranzo. Poi tutta strada fino a **Danzica**. Alle 17,30 siamo nel parcheggio in centro. Visitiamo la città fino alle 20,00 poi ci spostiamo nel

parcheggio custodito 24 ore, sul canale a due passi dalla "Porta Verde" e ceniamo. Dopo cena riprendiamo la visita in notturna. Moltissimi giovani, senso di tranquillità e sicurezza, bellissima la città di notte con illuminazione "morbida". A letto alle 23,30.

**P a Danzica** al parcheggio custodito dei bus, a due minuti dal centro e sulla strada per Warsavia. (Polonia).km.120

### 21 ago giovedì

Visita alla città di **Danzica**. Il cielo è leggermente velato, la temperatura ottima. Pranzo al chiosco sul canale della gru, a base di spiedini di carne, wursteli e patatine fritte per pochi sloti. Partenza dal parcheggio alle 15,00 dopo aver fatto rifornimento di acqua. Tutta strada verso ovest sulla E 28. Ci fermiamo per la notte vicino a Kozalin sulla deviazione verso il mare, nella località di Mscice in un'area a parcheggio di un motel. C'è un tizio con un bellissimo costume da Batman e due moto trasformate e carenate che fa scene da spettacolo per attirare gente al motel. Il sito è a lato strada, quindi un po' rumoroso. Ceniamo in camper.

**P a Mscice** vicino a Kozalin., (Polonia).km.210

### 22 ago venerdì

Partenza alle 9,00. Tutta strada, sempre la E 28. Arrivo a **Stettino** e ci buttiamo nel supermercato *Carrefour* per comprare abbigliamento e altro. Pranzo nel parcheggio a base di pollo arrosto, poi di nuovo al super per vedere altre cose e spendere gli ultimissimi sloti. Alle 16,30 ripartiamo in direzione del confine. Lo passiamo a Linken via autostrada. In Germania cominciano 20 km di pavè terribile su strada normale. Al rientro in autostrada (A 11) cominciano i lastroni di cemento che ogni 10 metri fanno sobbalzare il camper, una tortura che dura fino quasi a Berlino. Usciamo alle 19 dal Ring di Berlino e ci fermiamo a dormire a **Erkner** nel parcheggio di un piccolo supermercato. Defilati in un angolino riparato da una siepe ceniamo fuori in tutta tranquillità.

Festeggiamo questa sera il compleanno di Gulli perché la grandissima torta gelato comprata oggi non resiste fino a domani. Notte tranquilla

**P a Erkner** ad est di Berlino vicino al lago *Seddinsee*. (Germania).km.315

### 23 ago sabato



Partenza alle 9,30. Rientriamo subito in autostrada (A 13) direzione Dresda, molte interruzioni per lavori in corso. Poi a continuare sulla normale, la 170 passiamo la frontiera con la Ceskia a Zinnwald con operazioni semplici e veloci alla dogana.; poi per la E 75 (strada piena di prostitute in vetrina) passiamo Teplice e quindi in autostrada (4 euro per la vignette) raggiungiamo il campeggio di **Sokol Troja** a pochi km da **Praga**. Campeggio 470 corone a notte tre persone e il camper, pari a circa 8 euro.

**P al camping Sokol Troja a Praga**. Ci sono altri italiani. (Ceskia).km.370

### 24 ago domenica

Partenza per la città alle 8,30. In tram 20 minuti e 12 sloti a persona (0,40 euro). Visita alla città. pranzo alla *Hut Pizza*, poi di nuovo in visita alla città. Rientro al camping alle 19,30.

**P al camping Sokol Troja**, Praga. (Ceskia).km.000

### 25 ago lunedì

Partenza per la città alle 8,30 con il solito tram. Visita del centro. Pranzo in ristorante “buono” a 8 euro a testa mangiando bene e abbondante. Rientro al camping alle 18,00. Federico rimane in città per vedere l’effetto notturno. Rientra alle 21,30.

**P al camping Sokol Troja** a Praga. (Ceskia).km.000

### 26 ago martedì

Partenza alle 10 dopo le operazioni di pagamento ecc. Direzione ovest verso la **Boemia**. Visita al castello e borgo di **Krivoklat**; visita guidata. Non capiamo niente di quello che dice la guida, per fortuna ci viene dato un foglietto di spiegazioni in italiano. Tutto molto bello ed alla fine del percorso c’è uno spettacolo di falconeria . Pranzo comodo al parcheggio semivuoto, poi attraverso la bellissima campagna Boema arriviamo al borgo antico di **Becov** sul *Teplou*. Troviamo un comodo parcheggio alla base del castello in riva al torrente e ci sistemiamo per la notte. Siamo soli. Cena con i tavoli fuori, il cielo è pieno di stelle.

**P a Becov**. Parcheggio a pagamento dalle 8 alle 20. (Ceskia).km.180

### 27 ago mercoledì


Partenza per la visita al paese di **Becov** alle 10,00. Visita guidata prenotata alle 10,45. Il castello è visitabile solo in parte perché in restauro: Si visita la palazzina rinascimentale con la guida che parla solo ceco (che noia), ci viene fornito il solito foglietto, questa volta in francese (meglio che nulla). Usciamo alle 12. Paghiamo il parcheggio e dirigiamo verso **Loket** che raggiungiamo alle 13 circa. Pranzo alla stazioncina senza tempo del paese in compagnia di un trenino che ogni tanto compare dal nulla. Capostazione con berretto rosso e paletta. Dopo pranzo ci spostiamo al parcheggio grande all’ingresso del paese (gratuito); sul ponte d’accesso al paese girano un film. Visitiamo il borgo fortificato senza bisogno della guida, con il foglietto in italiano stavolta. Ripartiamo alle 17,30 per **Cheb** vicino alla frontiera tedesca.

Secondo *Plein Air* c'è un posto buono per sostare di notte, ma alla luce dei fatti non esiste nulla di accettabile. Parcheggiamo in piazza e visitiamo il borgo che si traduce in una bella piazza centrale con case antiche, barocche e a graticcio e in un castello con bastioni in mattoni, frequentato da gruppi di ragazzi che scolano bottiglie di birra sugli spalti erbosi. Dopo la visita mettiamo in moto e ci spostiamo sul lago a tre km dal paese, ma come in Germania, il lago non è assolutamente fruibile. E' tardi e cominciamo a preoccuparci per trovare un sito per la notte. Imboccata una stradina, dopo **Podhrad** arriviamo ad una bella chiesa in collina dove finisce la strada e nel cui parcheggio isolato e panoramico ci sistemiamo per la nanna. Molto suggestivo il tramonto con colori infuocati. A due km c'è il confine tedesco. Cena in camper perché spira una leggera brezza ed è freschino. Dopo cena ad ammirare il cielo nero pieno di stelle. Il sito si chiama **Stary** e la chiesa **S. Maria del Loreto**. Notte tranquilla e fresca.

**P a Stary** alla chiesa di S. M. del Loreto, soli nella campagna. Bellissimo. (Ceskia).km.70

### 28 ago giovedì

Partenza alle 9,00. Direzione sud nella campagna Boema. Incontriamo il paesino di **Dobranà**, molto carino con case a graticcio decorate, poi visita a **Lazne Kinzart**, la villa di campagna di Metternich. Molto bella e suggestiva, visita con guida che si fa capire parlando un poco di inglese. 25 stanze magnificamente arredate come se il tempo si fosse fermato. Sosta pranzo verso le 13 in campagna sotto gli alberi in un campo. Tavoli e pranzo pronti, arriva un poliziotto che intende



multarci per distruzione di parco naturale e ingiunge di seguirlo al bureau in città. Rimettiamo i tavoli ed il resto dentro il camper facendo un po' gli ingenui dicendo di non capire cosa vuole, ma non è finita, dopo averci ritirato i passaporti impone a Federico il test dell'alcool con il palloncino per vedere se è in grado di guidare. Controllo passaporti via radio, poi essendo tutto negativo ci lascia liberi con un grande amaro in bocca. Il pranzo lo consumiamo in uno slargo della strada pochi km più in là ancora scossi per l'accaduto. Pomeriggio a **Marienbad**

(**MARIANSKE LAZNE**). Visita alla cittadina dopo aver parcheggiato al cimitero a margine del centro, gratuito. Città affascinante per il complesso delle terme che fanno rivivere i fasti del primo novecento quando la "cream" della società veniva a passare le acque. Poi in autostrada verso la Germania. Passiamo il confine e alla dogana nemmeno ci guardano. Direzione Regensburg e Kellein. Alle 20,30 fermiamo i camper a **Kloster Weltemburg**, sull'ansa del Danubio dove già il 25 di agosto dello scorso anno abbiamo sostato. Cena con i tavoli fuori sotto gli alberi e temperatura ottima.

**P a Kloster Weltemburg** vicino a Regensburg, con altri due camper. Gratuito. (Germania).km.250

### 29 ago venerdì

Visita all'ansa del Danubio e al *Kloster* dei frati dove fabbricano la birra. Partenza per il rientro verso l'Italia alle 11,45. Sosta pranzo in autostrada prima di Monaco. Pioggerella. A proseguire in autostrada. Uscita Garmisch. Da Garmisch al Brennero per via normale quasi tre ore. Piove forte. Sosta per la notte a Trento (pozzetto e acqua gratuiti all'uscita dell'autostrada Trento sud) in piazza S. Severino, gratuita e centrale vicino alla ferrovia; rumore e pioggia fino alle 22 poi tutto tranquillo.

**P a Trento** in piazza san Severino. (Italia).km.460

### 30 ago sabato

Partenza alle 9,30. Tutta autostrada. Sosta pranzo sull'Autosole sull'Appennino prima del passo.  
Arrivo a Lucca alle 16,00. Km.370

### PERNOTTAMENTI ed altre informazioni 2003 (Friuli, Austria, Germania, Polonia, Ceskia)

DATA	LOCALITA'	Km	Numero presenze	Temper.	Pernott. G (gratis)
15.07.03	Campitello di Fassa (I)	460	1	25°	G
16.07.03	Campitello di Fassa (I)	0	1	24°	G
17.07.03	Campitello di Fassa (I)	0	1	24°	G
18.07.03	Tarcento (I)	290	4	28°	G
19.07.03	San Daniele del Friuli (I)	100	1	28°	G
20.07.03	Gorizia (I)	125	4	35°	G
21.07.03	Grado (I)	60	20	38°	G
22.07.03	Zell (A)	260	1	24°	G
23.07.03	Goldeg (A)	145	1	27°	G
24.07.03	Dumberg (A)	93	3	25°	G
25.07.03	Burgausen (D)	110	1	35°	G
26.07.03	Seeon (D)	50	3	28°	G
27.07.03	Gstad (D)	70	Camping	24°	23.5 E
28.07.03	Gstad (D)	0	Camping	23°	23.5 E
29.07.03	Schliersee (D)	100	3	28°	G
30.07.03	Gmund (D)	40	5	30°	G
31.07.03	Bad Tolz (D)	25	Area attrezz.	26°	8 E
01.08.03	Monaco (D)	60	Camping	35°	17.30 E
02.08.03	Monaco (D)	0	Camping	35°	17.30 E
03.08.03	Monaco (D)	0	Camping	36°	17.30 E
04.08.03	Monaco (D)	0	Camping	36°	17.30 E
05.08.03	Eichstatt (D)	140	Area attrezz.	35°	6 E
06.08.03	Heroldberg (D)	224	2	34°	G
07.08.03	Bad Elster (D)	205	8	29°	G
08.08.03	Seiffen (D)	200	2	26°	G
09.08.03	Bad Shandau (D)	100	5	26°	G
10.08.03	Stolpen (D)	110	3	25°	G
11.08.03	Dresda (D)	285	Area attrezz.	33°	4 E
12.08.03	Funstenberg (D)	150	Area attrezz.	30°	6 E
13.08.03	Tressenmoor (D)	190	8	26°	G
14.08.03	Pennemeende (D)	30	4	24°	G
15.08.03	Wolgast (D)	85	6	25°	G
16.08.03	Morzyczyn (PL)	170	Camping	30°	10 E
17.08.03	Lukecin (PL)	152	3	30°	G
18.08.03	Niechorze (PL)	20	3	26°	G
19.08.03	Leba (PL)	240	2	24°	G
20.08.03	Danzica (PL)	120	2	30°	6 E
21.08.03	Mscice (PL)	210	2	27°	G
22.08.03	Erkner (D)	315	2	29°	G
23.08.03	Praga (CZ)	370	Camping	28°	8 E
24.08.03	Praga (CZ)	0	Camping	28°	8 E
25.08.03	Praga (CZ)	0	Camping	27°	8 E

26.08.03	Becov (CZ)	180	2	26°	6 E
27.08.03	Stary (CZ)	70	2	25°	G
28.08.03	Kloster Weltenburg (D)	250	4	25°	G
29.08.03	Trento (I)	460	6	23°	G
30.08.03	Lucca (I)	370	-	-	-

**TOTALE Km. 6634**