



Dopo averlo sognato a lungo, finalmente il progetto di andare a passare l'inverno alle Canarie col nostro camper si è realizzato.

Siamo partiti dal Piemonte, abbiamo raggiunto Ventimiglia e da lì abbiamo proseguito su autostrada fino a Pèlissanne dove abbiamo fatto la prima sosta.

Il giorno seguente abbiamo attraversato il resto della Francia e poco dopo il confine Franco-spagnolo ci siamo fermati a Peralada.

In Spagna passando da Saragozza e facendo tutte soste in aree camper gratuite siamo arrivati a Cadice per imbarcare su un traghetto che ci avrebbe portato a Lanzarote.



Lanzarote, è l'isola dei contrasti, tra le nere tracce vulcaniche del terreno e l'azzurro a perdita d'occhio dell'Oceano Atlantico.

A chi piace la sosta libera, qui è un paradiso, ci si può fermare praticamente ovunque, spesso in compagnia di altri camper.

Naturalmente occorre che il camper o van, sia predisposto alla sosta libera, quindi pannelli solari e relativo impianto, che diano indipendenza energetica sono fondamentali, poiché data la vicinanza tra i posti da visitare è difficile ricaricare la batteria servizi soltanto con l'alternatore di bordo.




La Cueva de los Verdes

Lanzarote, conosciuta anche come l'isola dei vulcani, è un'isola vulcanica delle Canarie, famosa per i suoi paesaggi unici e la sua storia geologica. L'isola è ricca di crateri, campi di lava e coni vulcanici, testimonianza di un'intensa attività vulcanica nel passato. A noi piace fare trekking, e su questa isola abbiamo cercato di fare i percorsi più belli alla scoperta di paesaggi per noi insoliti e affascinanti.



El Cuervo



Los Hervideros


La lava ha creato su questa isola veri e propri spettacoli della natura. Uno tra questi che ci è piaciuto particolarmente è stato Los Hervideros, un luogo costituito da diverse grotte scavate nella lava, simili a un labirinto intricato dove le onde dell'oceano vengono a frantumare le pareti delle grotte, inondandole e creando un paesaggio magnifico, ma spaventoso.



Playa Papagayo

A Lanzarote sono presenti anche spiagge e piscine naturali stupende, una delle spiagge più famose è Playa Papagayo . Col camper siamo arrivati quel giorno a Playa Mujeres e da lì con una bellissima passeggiata siamo arrivati a Playa Papagayo, che dire un mare cristallino, di un colore stupendo, impossibile non fare un bagno ..

Un'altra spiaggia stupenda è stata quella di Famara, una spiaggia sportiva in cui praticare sport acquatici come surf, bodyboard, windsurf e kitesurf, grazie alle sue onde e ai venti costanti.




Caleta de Famara

Questa spiaggia mostra tutta la sua bellezza con la bassa marea, quando l'acqua forma una sottile patina sulla sabbia e riflette il cielo e la scogliera di Famara come fosse un gigantesco specchio.

A noi piace cucinare sul camper, Lisa è bravissima con i pesci, ma ogni tanto abbiamo anche assaggiato la cucina locale e devo dire che qualche volta siamo rimasti piacevolmente colpiti ..



Dopo circa un mese e mezzo abbiamo deciso di cambiare isola e così giunti a Playa Blanca (nel Sud dell'isola) abbiamo preso un traghetto che in circa 30 minuti ci ha portato a Fuerteventura e precisamente a Corralejo, da dove abbiamo iniziato la scoperta di questa nuova isola.



Traghetto Lanzarote - Fuerteventura

La traversata è stata veloce e senza problemi, appena sbarcati abbiamo raggiunto un' area sosta vicina al centro di Corralejo, per visitare questa città, che a dire il vero non ci è piaciuta molto, troppi turisti, e noi preferiamo posti più tranquilli, infatti in tutto il viaggio eviteremo località troppo affollate.

Abbiamo visitato tranquille cittadine all'interno dell'isola, tra queste Oliva, da dove è possibile fare emozionanti escursioni, qui in particolare sono salito sulla Montagna della Arena.




Montagna de la Arena

A El Cotillo, c'è un grande spazio sterrato vicino al paese, dove sostano parecchi camper, nei giorni che ci siamo fermati qui l'Oceano ha dato spettacolo, con grandi onde che si infrangevano sugli scogli, siamo rimasti a lungo a fotografare questi grandi spruzzi..

El Cotillo, ci è piaciuto molto perché nonostante la presenza di turisti e viaggiatori non ha intaccato le sue tradizioni, e ha saputo mantenere un'impronta straordinariamente autentica.

Qui è possibile fare anche lunghe passeggiate costiere.



El Cotillo

Una località che abbiamo apprezzato molto è stata la verdissima Betancuria, situata nella zona centro-occidentale dell'isola di Fuerteventura, e uno dei più importanti punti di riferimento coloniale nella storia delle isole Canarie.



Betancuria

Partendo da Vega de Rio Palmas, è possibile fare un emozionante escursione che porta all' Arco de las Peñitas, una roccia forata dal vento di una bellezza incredibile.



Arco de las Peñitas


Fuerteventura è un'isola con quasi 150 chilometri di spiagge da cartolina, noi abbiamo cercato di visitare le più belle, tra queste Playa de Sotavento, una lunghissima spiaggia, che con l'alta marea forma una grande laguna separata dall'Oceano da una lingua di sabbia.



Un'altra spiaggia indimenticabile è stata quella di Cofete, una delle spiagge più selvagge, lunga 12 Km, con meno sviluppo urbano, e maggiori dimensioni delle Isole Canarie. Situata nella penisola settentrionale di Jandía, nel sud di Fuerteventura, Cofete è una delizia per gli occhi d'interminabile sabbia bianca, oceano irruento e sensazione di totale libertà.

Per raggiungere questa spiaggia, abbiamo utilizzato un bus 4x4 perché la strada sterrata che si deve percorrere è lunga circa 8,5 chilometri, con punti difficili anche se superabili se si ha una certa destrezza, ma non adatta a un camper lungo come il nostro.

Arrivati a Cofete abbiamo fatto una lunga passeggiata a piedi nudi fino alla Roque del Moro, un'enorme roccia monolitica che emerge dal mare.



Arrivati a Morro Jable, abbiamo preso un traghetto per passare a Tenerife, l'ultima isola che visiteremo.


Sbarcati a Santa Cruz, abbiamo sostato nel grande parcheggio di fronte al Palmetum, un posto che è risultato comodo per visitare la città.



Santa Cruz

Santa Cruz è una città allegra e luminosa piacevole da girare a piedi, grazie alla temperatura media annua di 21,2°C, le strade invitano a godersi l'aria aperta, le passeggiate e i parchi.

Quì gli edifici storici più importanti convivono con grandi opere architettoniche contemporanee.



Las Teresitas

Da Santa Cruz ci siamo spostati alla bellissima spiaggia di Las Teresitas, qui sabbia dorata, acque cristalline e palme costituiscono un vero paradiso.. Anche il vicinissimo borgo di San Andres, un pittoresco paesino ricco di ristoranti e pizzerie..



Parco Rurale di Anaga

Siamo stati anche nel Parco Rurale di Anaga, dove è possibile fare stupende passeggiate immersi nel verde, che a dire la verità dopo Lanzarote e Fuerteventura cominciava a mancarci un po'.. Durante il nostro giro, ci siamo concessi un'attrazione veramente entusiasmante il Loro Parque, uno zoo bellissimo, dove si può assistere a spettacoli con animali, veramente commoventi.. L'entrata a questo zoo non è certo economica, ma credetemi li vale tutti i soldi richiesti perché è un'esperienza imperdibile, qui gli animali sono tenuti benissimo, c'è persino una clinica attrezzatissima per curarli in caso di bisogno, pensate che c'è una zona con grandi uccelli, mi sembra aironi, aperta ma dove questi volatili non scappano via tanto stanno bene qui.



Loro Parque

Alla vista del delfino che ballava con l'addestratrice , mi sono commosso !!

Ci siamo fermati diversi giorni a Santiago del Teide, perché è un posto tranquillo e strategico per fare escursioni, da qui ho raggiunto a piedi il paesino di Masca con un percorso molto panoramico.



Verso Masca

Masca è un eccezionale villaggio arroccato a 650 metri di altitudine nel massiccio del Parco Rurale di Teno, a nord-ovest di Tenerife. È famosa per le sue viste mozzafiato, le strade in pendenza e le tradizionali case in pietra.

Annoverato tra i siti di interesse culturale, questo borgo tradizionale offre uno spaccato autentico della vita rurale delle Canarie.

Anche a Tenerife abbiamo fatto parecchie escursioni, una tra le più belle è stata quella alla Montaña Amarilla, un percorso ad anello attorno a una meraviglia della natura.



Montaña Amarilla

Un'altra bella esperienza inaspettata, è stata la visita alle Piramidi di Guimar. Nel sud-est dell'isola di Tenerife si trova il Parco Etnografico Piramidi di Güimar costruito intorno alle sei piramidi a gradoni che si trovano in questa regione, le cui origini non sono ancora chiare. Nel museo abbiamo potuto conoscere anche le altre piramidi del mondo e le antiche civiltà che le costruirono.




Piramidi di Güimar

La nostra esperienza a Tenerife l'abbiamo conclusa infine con la visita al Teide, la terza struttura vulcanica più alta e voluminosa del pianeta, dopo il Mauna loa e il Mauna Kea delle Hawaii, e la cima più elevata delle Isole Canarie e di tutta la Spagna. Non abbiamo raggiunto il vulcano col camper perché è difficile trovare un parcheggio, soprattutto se si ha un camper lungo, ma per fortuna ci hanno accompagnato in auto dei nostri amici che vivono a Tenerife. Non siamo saliti con la funivia, ma abbiamo preferito fare un percorso ad anello nei pressi della Roque de Garcia, una escursione emozionante tra le meraviglie formate dalla lava.



Percorso ad anello Roque de Garcia

Con una lunga traversata in traghetto di 44 ore siamo tornati in Spagna, e precisamente a Huelva da lì abbiamo proseguito verso casa, cercando un percorso veloce, ormai eravamo pienamente soddisfatti da questa avventura e volevamo arrivare il prima possibile, anche le soste durante il viaggio di ritorno sono state fatte in aree camper sicure e completamente gratuite, pur se dotate dei servizi di cui un camper necessita.



Riuscire a contenere in un diario un'esperienza di circa 6 mesi, sarebbe stato impossibile, ma per chi desidera conoscere ogni dettaglio di questo viaggio (*i percorsi fatti col camper, le soste con le Coordinate, le attrazioni visitate, le escursioni a piedi che abbiamo fatto*) abbiamo realizzato una serie di video contenuti in questa playlist su nostro canale **Youtube : In viaggio con Big**
Link playlist Canarie : <https://www.youtube.com/watch?v=diMiNl8Tnzs&list=PLUkqsrqzqTtFD6BGFAFWo3K9fOYOZ9HCI&pp=gAQB>

Buona visione !



