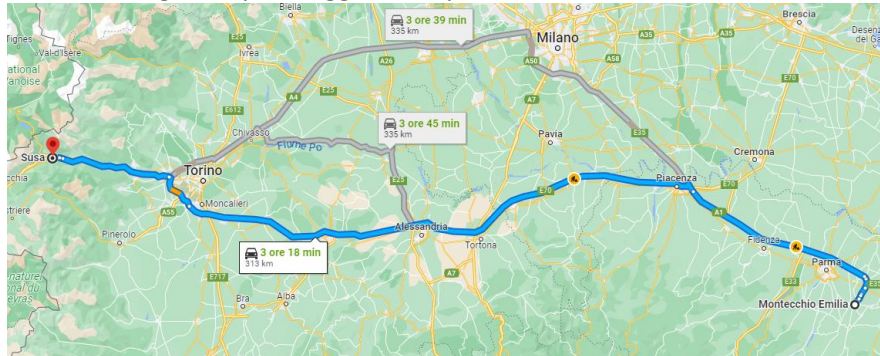


## Viaggio

**Venerdì 29/07/2022**

Partenza da Montecchio Emilia ore 20:00 direzione Susa

Sosta all'area Camper a Susa [43Q3+CJ Susa, Città Metropolitana di Torino](#) Area piccola con CS gratuito ma con a fianco grosso parcheggio dove possibile sostare.



**Sabato 30/07/2022**


Partenza da Susa, si sale verso il passo del Moncenisio con sosta al passo.

Proseguiamo in direzione Bourg-en-Bresse parcheggio a fianco Monastère Royal de Brou [56XQ+C4 Bourg-en-Bresse, Francia](#) solo parcheggio diurno nel parcheggio ci sono le indicazioni per raggiungere l'area CS.

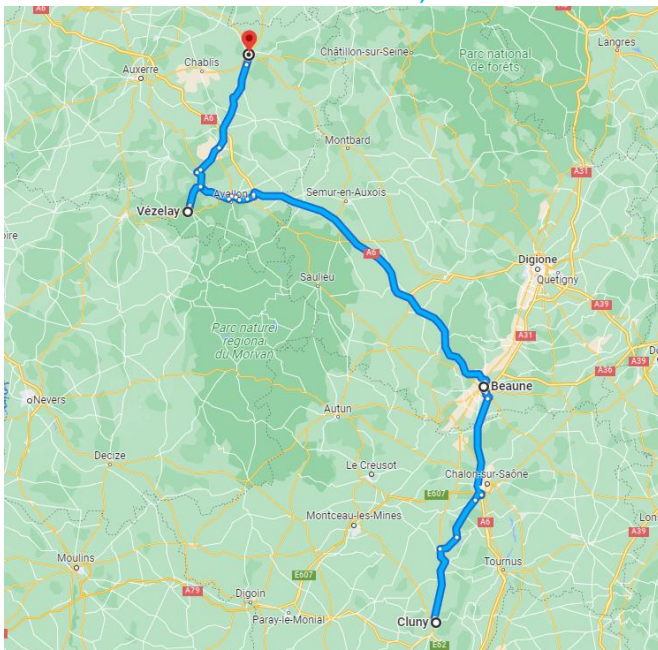
Ultima tappa Cluny Area camper senza servizi [CMM8+Q6 Cluny, Francia](#) A pagamento 10€ 24h inviando SMS alla Gendarmerie, a noi non sono passati ad incassare, area CS gratuita a poca distanza zona piscina/camping municipale [46.431357963844](#), [4.667758139725823](#)



**Domenica 31/07/2022**



Partenza in direzione Beaune per visitare Hôtel-Dieu parcheggio [47.02803490406556](#), [4.838250026648549](#)  
Ci spostiamo a Vézelay per visitare borgo e Basilica, parcheggio a ore su sterrato [FP6V+VG Vézelay, Francia](#)  
Ci spostiamo a Tonnerre per visitare Fosse Dionne purtroppo in secca sostiamo per la notte nel parcheggio della stazione [47.85845389882258](#), [3.9739434918113803](#)

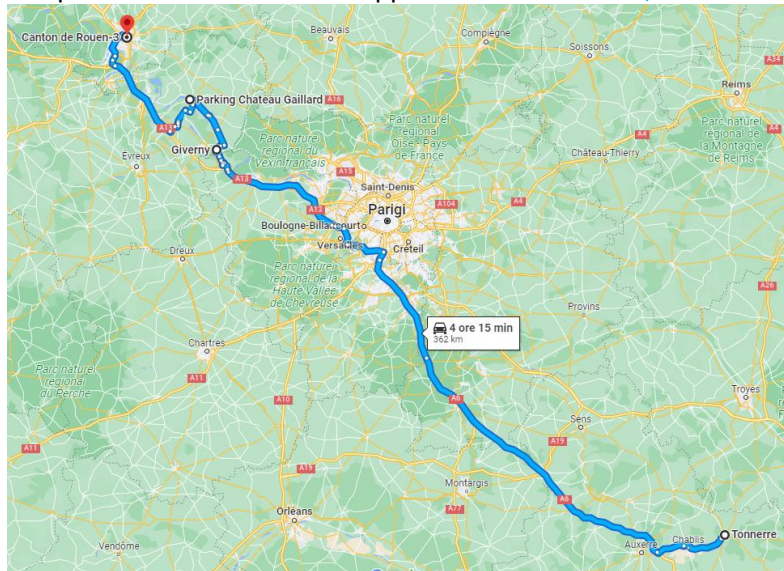


**Lunedì 01/08/2022**

Saltiamo Parigi e ci dirigiamo a Giverny per visitare la casa di Monet area sosta gratuita [3GFH+5Q Giverny, Francia](#)

Ci spostiamo per visitare le rovine del castello di Château Gaillard parcheggio nelle vicinanze [6CQ4+JG Les Andelys, Francia](#)

Ci spostiamo poi a Rouen così da essere pronti per la visita il giorno seguente, decidiamo di sostare in un parcheggio lungo la Senna [49.43373871614815, 1.10444975420186](#) più vicino al centro rispetto l'area camper che si trova sulla riva opposta [C4J4+29 Rouen, Francia](#).



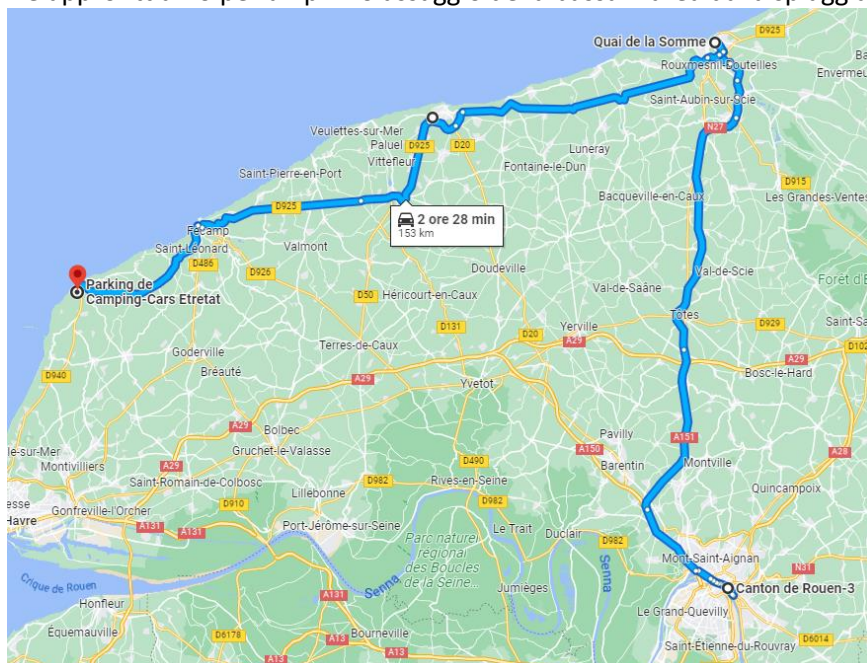
**Martedì 02/08/2022**

Visita alla città di Rouen

Ci spostiamo finalmente verso la costa prima tappa Dieppe Area camper piena [W3JP+5M Dieppe, Francia](#) ripieghiamo per un parcheggio [49.92561304840479, 1.0865932429522756](#) in una via tranquilla dove sono fermi altri camper.

Ci spostiamo a Etretat per la notte, area camper senza servizio pagamento a ore [P52X+HV Le Tilleul, Francia](#) 200 mt dal centro e alla partenza del sentiero per le falesie.

Ne approfittiamo per un primo assaggio della bassa marea dalla spiaggia del paese

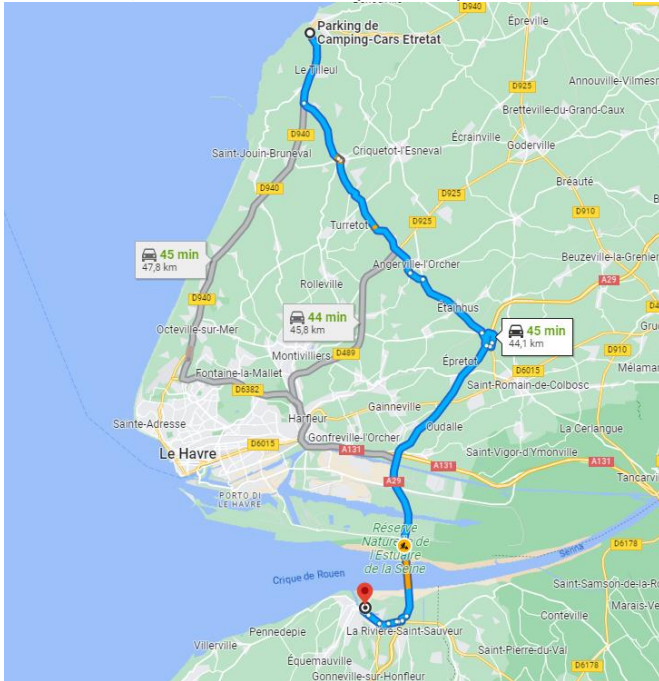




### Mercoledì 03/08/2022

Passeggiata nella nebbia sulle falesie fino al centro città quando finalmente la nebbia si dirada. Nel primo pomeriggio ci spostiamo direzione ponte di Normandia l'alto ponte che attraversa la foce della Senna.

Sulla costa opposta si raggiunge il paese di Honfleur con una ampia sosta camper con carico scarico e elettricità (meno attacchi dei posti disponibili) 11€ 24h [C69R+QJ Honfleur, Francia](#)

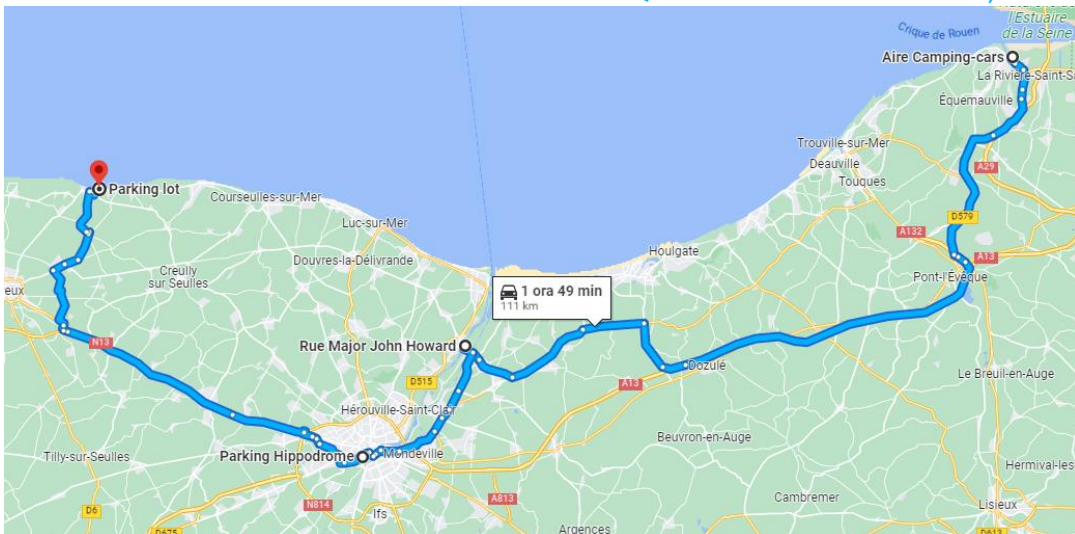


### Giovedì 04/08/2022

Ci spostiamo per iniziare il tratto dello sbarco in Normandia, prima tappa Pegasus Bridge parcheggiamo a fianco del museo [49.24345858254189, -0.27129348982713924](#) il ponte è a poca distanza.

Ci spostiamo a Caen per visitare la città c'è una grande area parcheggio gratuita vicino all'ippodromo a poca distanza dal centro città [5JGM+C3 Caen, Francia](#).

Ci spostiamo ad Arromanches-les-Bains per visitare i resti del porto artificiale Mulberry, ci sistemiamo nell'area sosta sulla falesia 10€ 24h carico scarico [89QP+P7 Arromanches-les-Bains, Francia](#)



### Venerdì 05/08/2022

Visita alla spiaggia e ai cassoni del porto con la bassa marea.

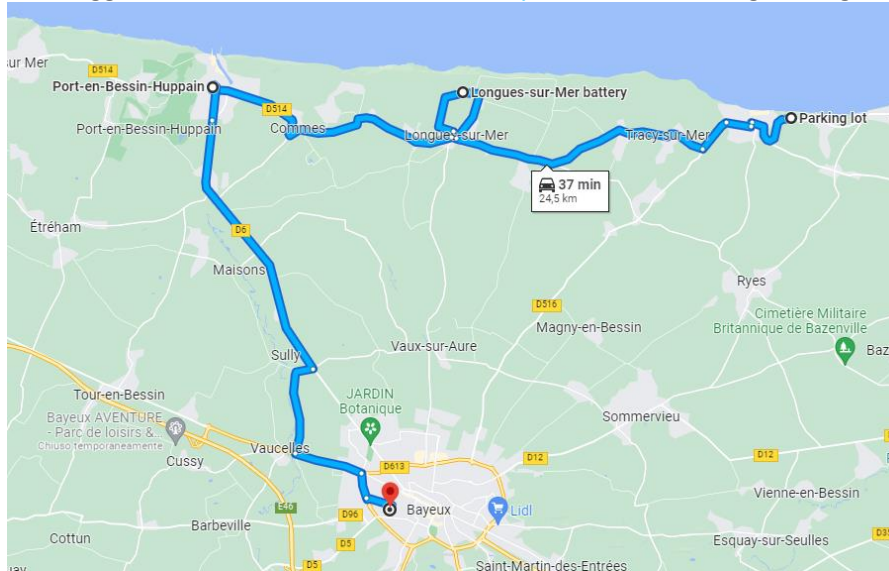
Ci spostiamo alle batterie di cannoni di Longues-sur-Mer parcheggio camper gratuito all'ingresso [88V5+5F Longues-sur-Mer, Francia](#)



Ci spostiamo a Port en Bessin per visitare il centro, il porto e la Dune de Coquille Saint-Jacques, creata con gli scarti di lavorazione del pregiato mollusco, Parcheggio camper pieno [86WR+7J Port-en-Bessin-Huppain, Francia](#) troviamo posto nel parcheggio della palestra [49.34416248426276, -0.7563469408913118](#).

Per la notte ci spostiamo a Bayeux per visitare il centro e la famosa Tapicery un lungo arazzo ricamato. Alcune sere della settimana, sulla cattedrale ci sono spettacoli luminosi.

Parcheggiamo nell'area sosta [77GP+MV Bayeux, Francia](#) 6€ di giorno, gratuito la notte, senza servizi.



### Sabato 06/08/2022

Oggi giornata dedicata allo sbarco settore americano.

Ci spostiamo poi a Colleville-sur-Mer per il cimitero di guerra americano, all'arrivo è allestito un grande parcheggio dedicato anche ai camper [945V+MR Colleville-sur-Mer, Francia](#) vietato lo stazionamento notturno.

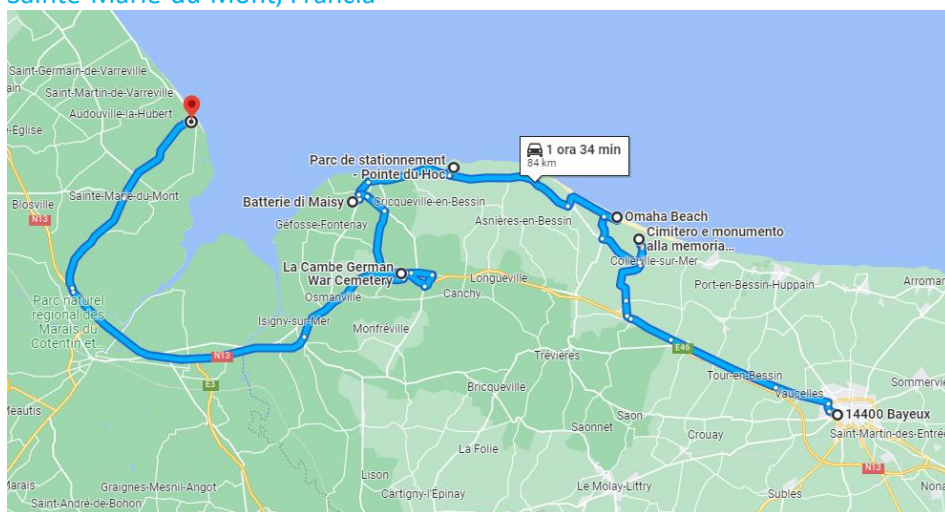
Ci spostiamo ad Omha Beach per visitare la spiaggia e il monumento ai caduti, lungo tutta la spiaggia sono diversi i parcheggi disponibili.

Ci spostiamo verso Pointe Du Hoc all'ingresso grande parcheggio misto [92V6+5H Cricqueville-en-Bessin, Francia](#) Vietato lo stazionamento notturno.

A pochi chilometri visitiamo anche la batteria di Meisy [9WGQ+JF Grandcamp-Maisy, Francia](#) durante i giorni successivi il 6 Giugno direttamente collegato con i fatti di Pointe Du Hoc.

Ci spostiamo a La Cambe per visitare il cimitero di guerra tedesco [8XVF+59 La Cambe, Francia](#)

In fine raggiungiamo Utah Beach dove sostiamo nel grande parcheggio gratuito senza servizi [CR7F+P5 Sainte-Marie-du-Mont, Francia](#)



### Domenica 07/08/2022



Direzione Sainte-Mère-Église per visitare il museo della 101 div Aereotraportata, troviamo posto assieme ad altri camper in un parcheggio sterrato [49.410228266216, -1.3169889821921454](#) a poca distanza dal centro.

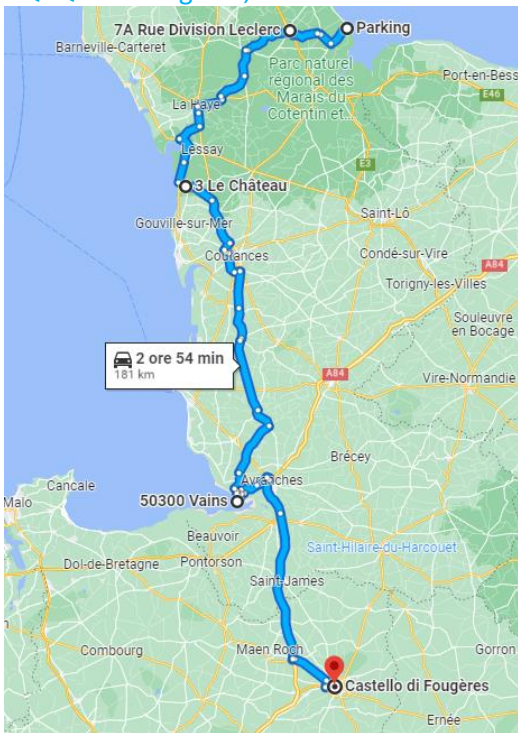


Lasciamo la zona dello sbarco per dirigerci in direzione Bretagna, lungo la strada ci fermiamo al castello di Pirou dove è conservata una tela ricamata su stile di quella esposta a Bayeux, che racconta però la conquista da parte dei Normanni della Sicilia, la tela è stata realizzata verso la metà del secolo scorso dalla proprietaria del castello, non è antica ma vale sicuramente una visita [5C6G+JM Pirou, Francia](#).



Continuiamo lungo la costa fino a raggiungere Le Grouin du sud [48.654723669406515, -1.446004857081196](#) uno spuntone di roccia in mezzo al mare da cui si gode una bella vista su Le Mont-Saint-Michel.

Ci spostiamo poi per la notte a Fougères per visitare castello e borgo, ai piedi del castello c'è area camper [9Q4Q+4M Fougères, Francia](#) Carico scarico gratuito senza servizi, gratuito la notte ad ore durante il giorno.



**Lunedì 08/08/2022**


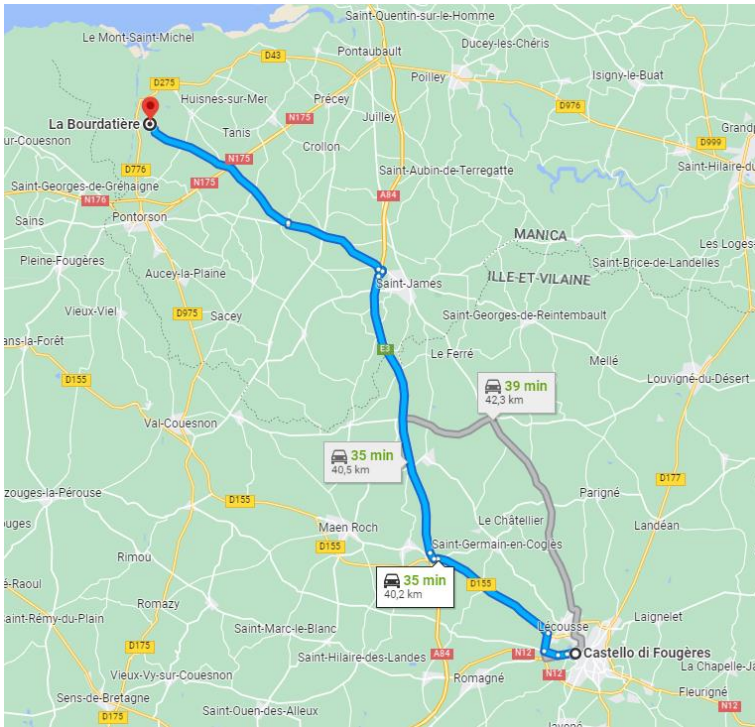
Visitiamo la città di Fougères e il suo castello che ci impegnano tutta la mattinata.

Dopo pranzo ci spostiamo verso Le Mont-Saint-Michel, giriamo un po' per decidere dove sostare, alla fine decidiamo per l'area camper [JF5R+8Q Beauvoir, Francia](#) abbastanza cara 18€ 24h senza servizi ma la più comoda sia per raggiungere la basilica sia a piedi che con la navetta gratuita.



La navetta è semivuota e ne approfittiamo per una prima visita dell'esterno della rupe approfittando della bassa marea.



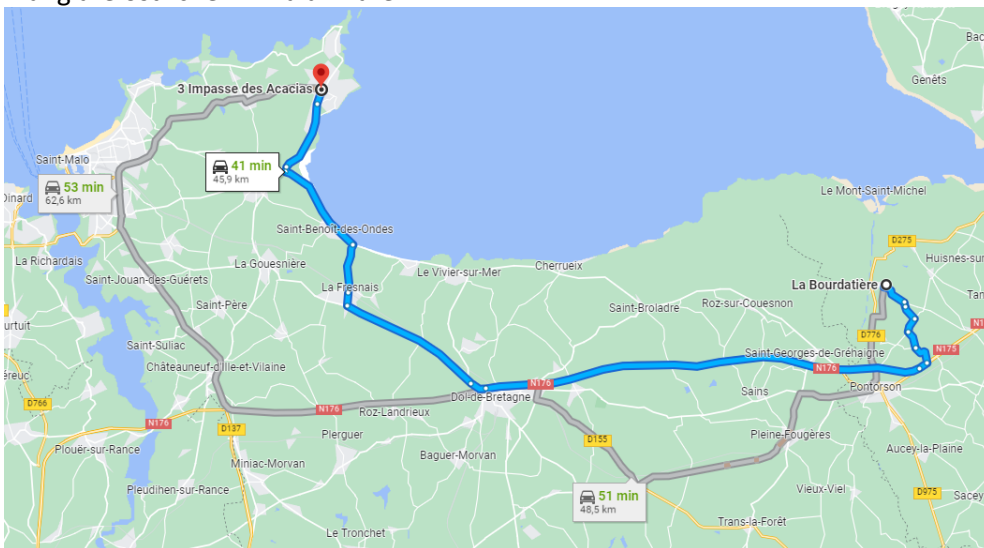


**Martedì 09/08/2022**

Alla mattina cerchiamo di partire presto ma alla partenza della navetta c'è già molta fila, decidiamo di farla a piedi, complice l'aria fresca la passeggiata è molto piacevole.

Rientriamo in camper a metà pomeriggio e ci spostiamo a Cancale famosa per gli allevamenti di Ostriche, l'area sosta è piena [M49M+XQ Cancale, Francia](#), troviamo posto assieme ad altri camper in un parcheggio a poca distanza dal porto dietro un pizza truck [48.67909336095062](tel:48.67909336095062), [-1.8615225444653651](tel:-1.8615225444653651)

Ci dirigiamo al porto per un assaggio di ostriche al mercato dei pescatori dove è possibile acquistare e mangiare ostriche in riva al mare.



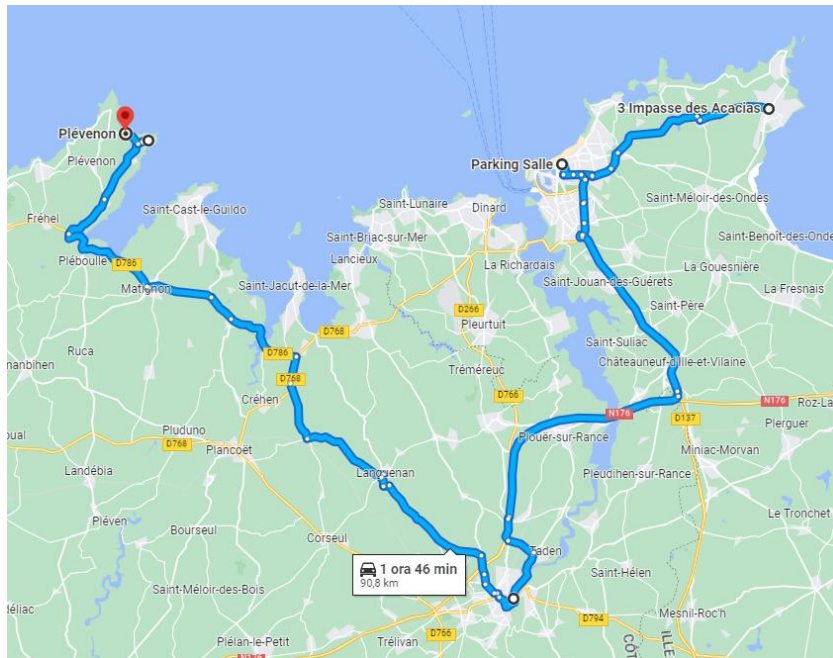
### Mercoledì 10/08/2022

Ci spostiamo a Saint-Malo per la visita alla città, parcheggiamo in una via laterale a poca distanza dalla passeggiata lungomare [MX3V+9X Saint-Malo, Francia](#)

Proseguiamo il nostro viaggio fino a raggiungere Dinan una graziosa cittadina ancora in stile medioevale, due i punti di interesse, il vecchio porto vicino a cui si trova anche l'area sosta [FX36+JP Dinan, Francia](#), dopo di che, ci si arrampica per una ripida via con case a Graticcio che porta fino al centro città.

L'area sosta è bella ma è presto per fermarci proseguiamo in direzione della costa fino a raggiungere Fort La Latte [MP75+Q6 Plévenon, Francia](#) L'orario di visita è terminato ma è possibile raggiungerlo attraverso un sentiero sulla scogliera.

Per la notte troviamo una sistemazione lungo la strada vista oceano [48.667417350595734, -2.307786528941042](#)



### Giovedì 11/08/2022

Ci spostiamo di un paio di Km per visitare il faro di Pointe du Cap Fréhel nel parcheggio c'è un'area dedicata ai camper [MMJM+C3, 22240 Plévenon, Francia](#).

Ci spostiamo a visitare Chapelle de Kermaria an Iskuit con il suo affresco medioevale raffigurante la danza macabra [M2MF+XM Plouha, Francia](#)

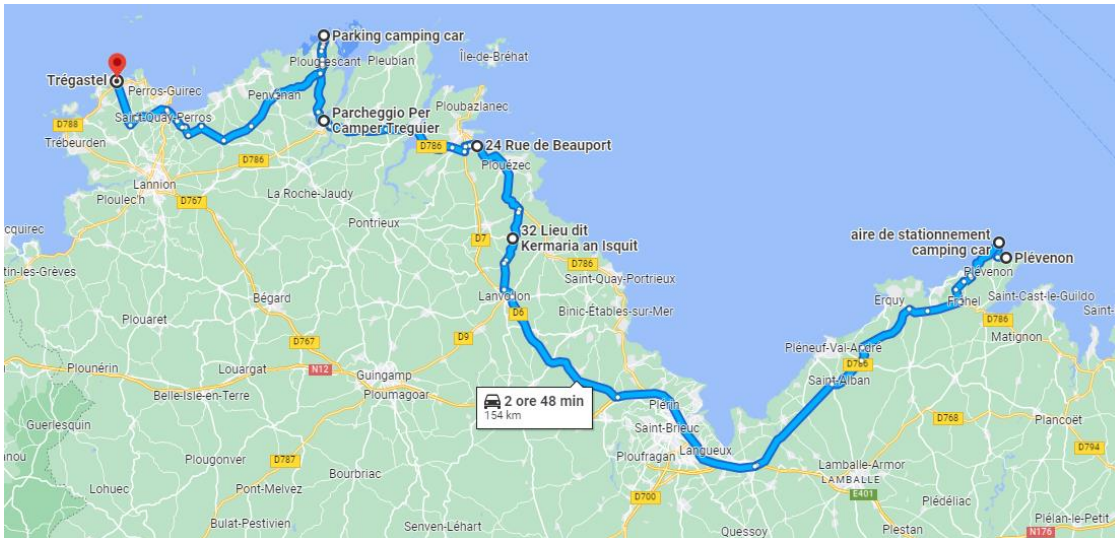
Ci spostiamo verso L'Abbazia di Beauport [48.767470316886005, -3.022779472427935](#) centro monastico diroccato, Km 0 per uno dei tanti rami del cammino di Santiago.

Proseguiamo fino a raggiungere Traguier parcheggiamo nella bella area sosta [QQQ9+XG Tréguier, Francia](#) (attenzione allo scarico che si trova in una posizione abbastanza strana, all'ingresso dell'area, colonnina dell'acqua fuori servizio). Visitiamo la cattedrale e il bel chiostro.

Ci spostiamo verso uno dei punti più famosi della Bretagna. Le gouffre de Plougrescant, la famosa casa tra i sassi della costa di granito rosa [VQ89+9P Plougrescant, Francia](#).

Ci spostiamo in fine verso Trégastel altro punto famoso per il suo faro, ci fermiamo nell'area sosta [RGGC+VW Perros-Guirec, Francia](#) dove però è vietata la sosta notturna, dopo cena troviamo posto in un parcheggio con altri camper [48.82553760928578, -3.5106851445575016](#) visto che l'area camper è piena [RGF2+J7 Trégastel, Francia](#).



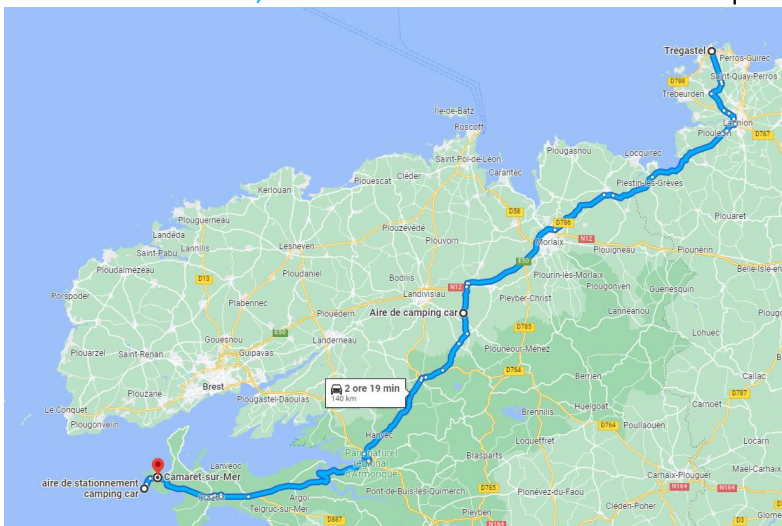


### Venerdì 12/08/2022

Torniamo nel parcheggio da cui partono i sentieri per la costa 6€ per tutta la giornata. Il sentiero molto facile e suggestivo percorre la costa di granito fino a raggiungere il faro, al ritorno visitiamo anche il piccolo porto.

Ci allontaniamo momentaneamente dalla costa fino a raggiungere Guimiliau dove si trova uno dei Calvari più grandi di Bretagna, un insieme di più di 200 statue nel sagrato di una piccola chiesa. [F2P3+Q6 Guimiliau, Francia](#) area gratuita con carico scarico.

Ci spostiamo e lungo il percorso attraversiamo il Ponte di Térénez, spettacolare ponte strallato fino a raggiungere Pen hir e l'omonima punta dove vi è il primo degli allineamenti megalitici quello di Lagatjar dove si trova anche un'area sosta [79FR+JG Camaret-sur-Mer, Francia](#) che però è piena, ci spostiamo verso il parcheggio della punta [795H+C6 Camaret-sur-Mer, Francia](#) distante un paio di Km è però vietata la sosta notturna e la polizia ci indirizza verso un parcheggio in centro di Camaret-sur-Mer [48.27317468419108, -4.595187021922192](#) abbastanza tranquillo e comodo per visitare il centro.



### Sabato 13/08/2022

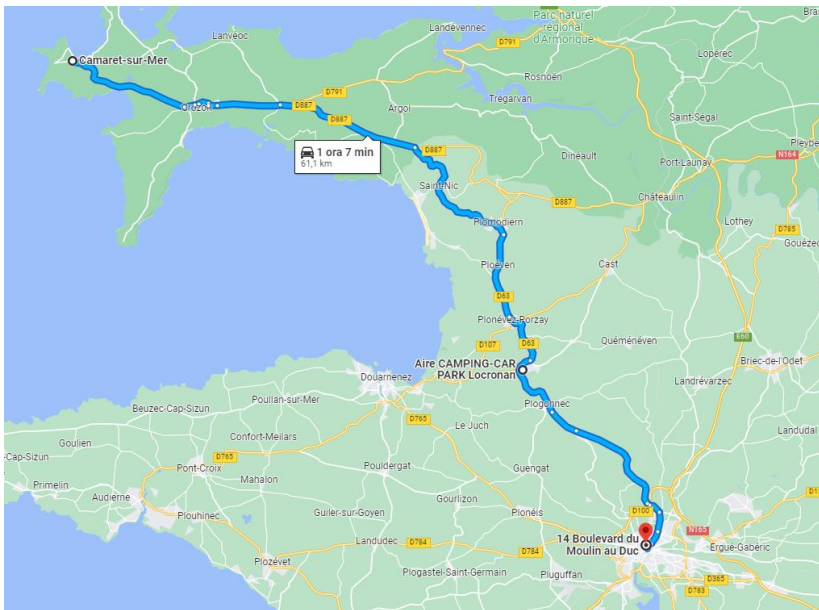
La mattina la dedichiamo alla visita del centro di Camaret-sur-Mer il porto e la torre di guardia patrimonio Unesco.

Ci spostiamo a Locronan graziosa città che ha mantenuto lo stile medioevale, all'ingresso del paese è presente sia area sosta attrezzata che parcheggio a pagamento [3QXP+6X Locronan, Francia](#).

A sera raggiungiamo Quimper, troviamo posto in un parcheggio a poca distanza dal centro [47.998397265149045, -4.107312264820483](#)







### Domenica 14/08/2022

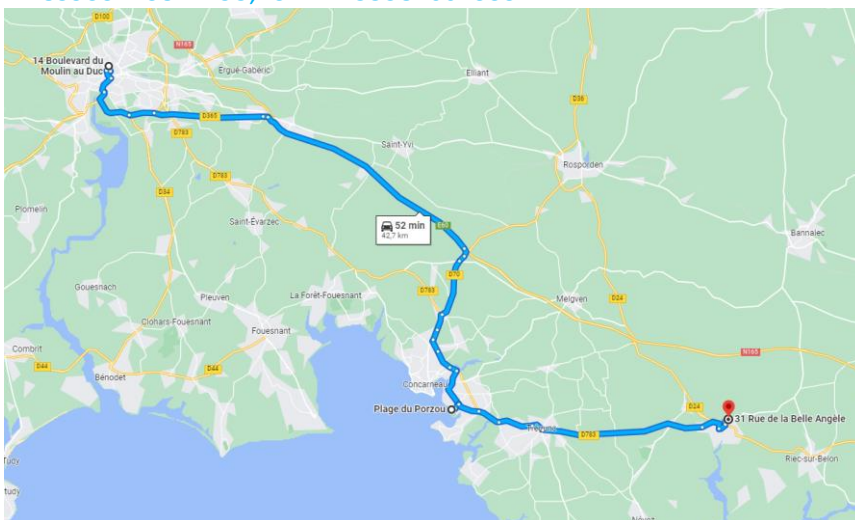
Visitiamo il centro città, prima giornata piovosa della vacanza.

Ci spostiamo poi a Concarneau dove scopriamo essere in corso una festa celtica “Les Filets Bleus” l’area sosta del centro è chiusa ma veniamo indirizzati in un’altra fuori città dove però è allestito un servizio navetta per il centro [V37V+8Q Concarneau, Francia](#) area divisa in 2 parcheggi con scarico gratuito e carico 3€, la navetta che passa ogni 15 Min porta fino all’inizio della festa che si tiene all’esterno della parte fortificata lungo il porto, per il rientro prendiamo un piccolo traghetto che con 1€ fa attraversare il canale di ingresso al porto poi con una passeggiata di un paio di Km lungo mare sulla scogliera ci riporta all’area camper.



Proseguiamo il viaggio fino a raggiungere Pont-Aven, questo piccolo borgo deve la sua fama alla scuola di pittori che ebbe come maestro Gauguin.

L’area camper è strapiena troviamo posto in un parcheggio all’imbocco del sentiero del bosco dell’amore [47.85933223822195, -3.742455382007333](#)



### Lunedì 15/08/2022

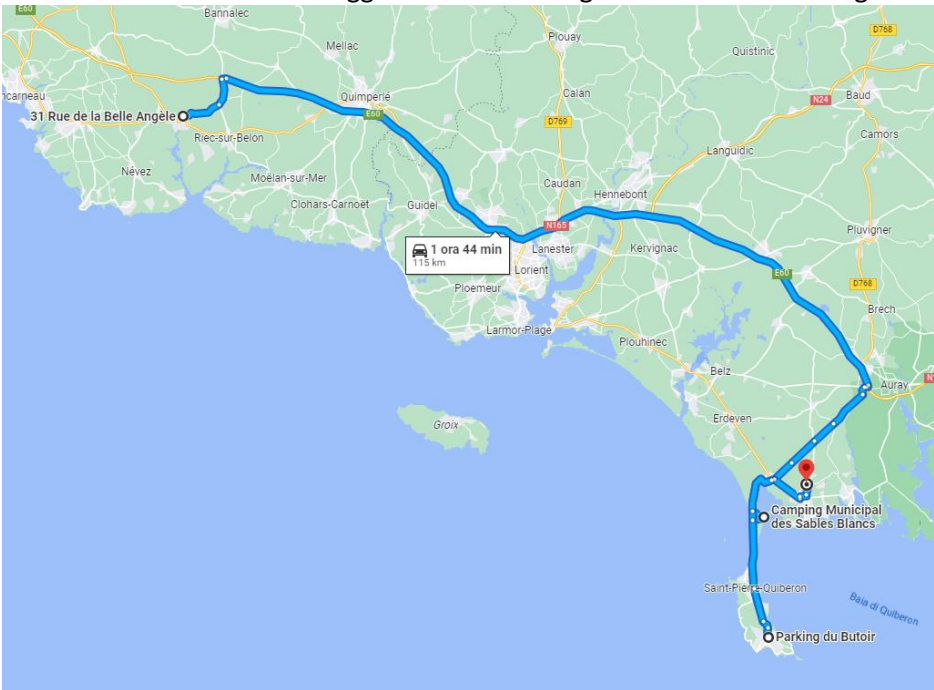
Ci spostiamo per visitare la penisola del Quiberon fino a raggiungere la sua punta, essendo Ferragosto il traffico è molto intenso e lungo la strada approfittiamo di un campeggio per carico e scarico 4€ [HVCH+M2 Plouharnel, Francia](#).



Troviamo posto al parcheggio della stazione [FVPJ+7R Quiberon, Francia](#) parcheggio libero max 4 ore. Ne approfittiamo per pranzare con Mule e frites.



Ci spostiamo per raggiungere la zona degli allineamenti megalitici direzione Carnac. Troviamo posto all'area sosta **HWWF+64 Carnac, Francia** senza servizi pagamento a ore di giorno notte gratuito. A poca distanza si imbocca il sentiero che costeggia l'area archeologica e a 500 Mt dalla biglietteria.



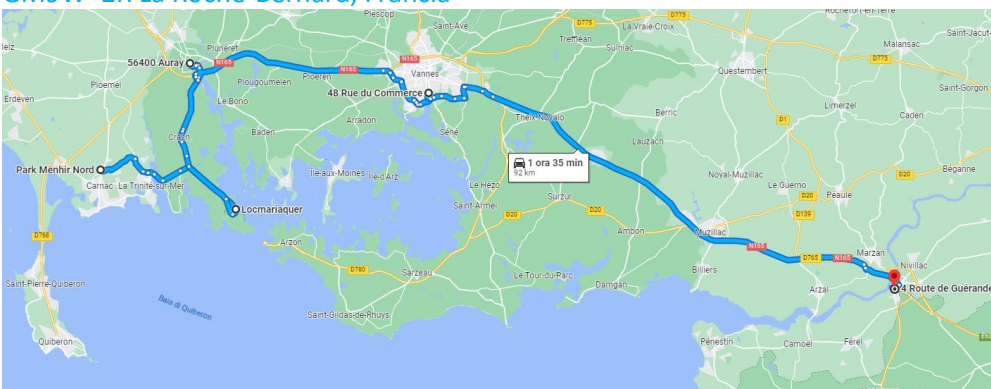
### Martedì 16/08/2022

La mattina la passiamo seguendo il percorso dell'area archeologica tratti in camper alternati a visite a piedi, tutta l'area archeologica è ben visibile dalla strada. Proseguiamo fino a raggiungere Locmariaquer dove si trova uno dei menhir più grandi "Grand Menhir Brisé"


Terminata la visita torniamo sui nostri passi e cerchiamo di visitare Auray saltata ieri per il troppo affollamento, ci fermiamo nell'area sosta gratuita **M285+6W Auray, Francia** area non adatta alla sosta notturna essendo in forte pendenza presenti carico e scarico gratuiti.

Proseguiamo poi alla volta di Vannes, dove però abbiamo parecchia difficoltà nel trovare un punto di sosta, parcheggiamo lungo una strada **47.64606873043683, -2.7573989484829484** per una breve visita, l'unica area sosta segnalata è diversi chilometri dal centro e i parcheggi hanno tutti la sbarra a 2 Mt.

Per la notte ci spostiamo a La Roche-Bernard dove troviamo parcheggio vicino al piccolo porticciolo **GM9W+2R La Roche-Bernard, Francia**







**Mercoledì 17/08/2022**

Visita alla cittadina di Roche-Bernard piccolo borgo arroccato su di uno sperone roccioso a difesa del fiume. Proseguiamo il viaggio attraversando le bellissime saline di Guérande e Le Croisic percorrendo la strada che le attraversa.

È ora di lasciare la Bretagna con l'attraversamento del Pont de Saint-Nazaire che attraversa la Loira si passa nel dipartimento della bassa Loira. Facciamo tappa a Saint-Brevin-les-Pins dove si trova una curiosa scultura dello scheletro di un serpente marino gigante che spunta dall'oceano con la bassa marea [7R9H+6P Saint-Brevin-les-Pins, Francia](#).



Iniziamo la rotta verso casa, ci fermiamo per la notte a Saumur, dove arriviamo tardi per visitare il Musée des Blindés, trovato parcheggio per la notte su di una terrazza vista Loira [47.253038271073194, -0.06526246599420038](#), ne approfittiamo per una visita al castello e al centro città.



**Giovedì 18/08/2022**

Di prima mattina torniamo al Musée des Blindés dove è presente un parcheggio apposito per camper [6WVH+HG Saumur, Francia](#)



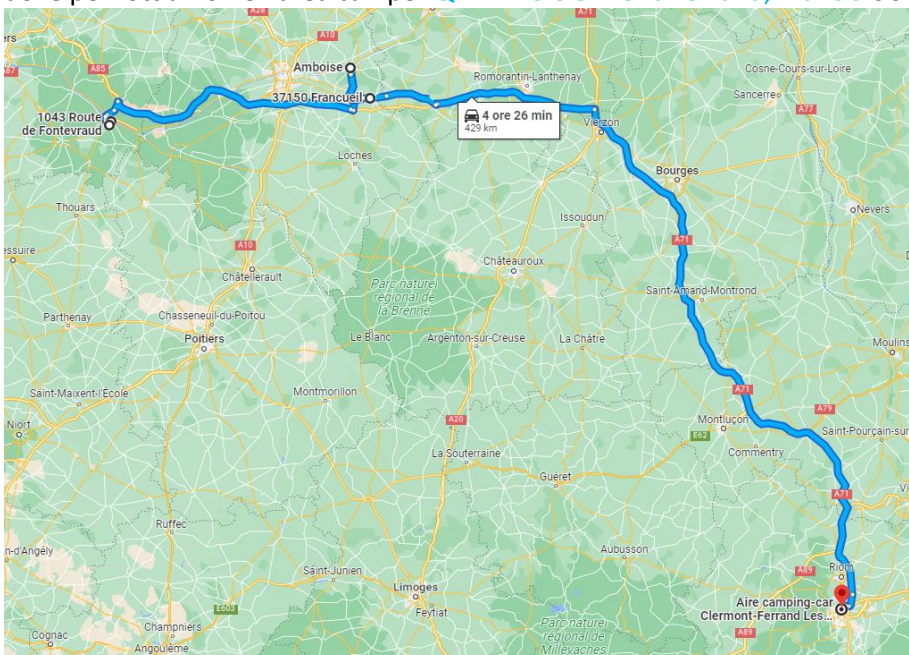
Ricominciamo la nostra discesa verso l'Italia raggiungendo Amboise, uno dei castelli più famosi della Loira vista la presenza della tomba di Leonardo Da Vinci, troviamo posto in un parcheggio molto grande e ombreggiato [47.41152101217659, 0.9762470310199091](#) dovrebbe esserci anche un'area scarico ma non la abbiamo trovata.




A poca distanza si trova anche il castello di Chenonceau, non abbiamo il tempo per una visita completa ma ne approfittiamo per andare al punto più panoramico da dove si può ammirare il ponte su cui è costruito ottimo posto anche per una sosta più lunga. [83C6+XF Francueil, Francia](#)



Spendiamo il resto della giornata per macinare un po' di chilometri fino a raggiungere Clermont-Ferrand dove pernottiamo nell'area camper [Q4X7+7C Clermont-Ferrand, Francia](#) 6€ 24 ore con carico scarico.



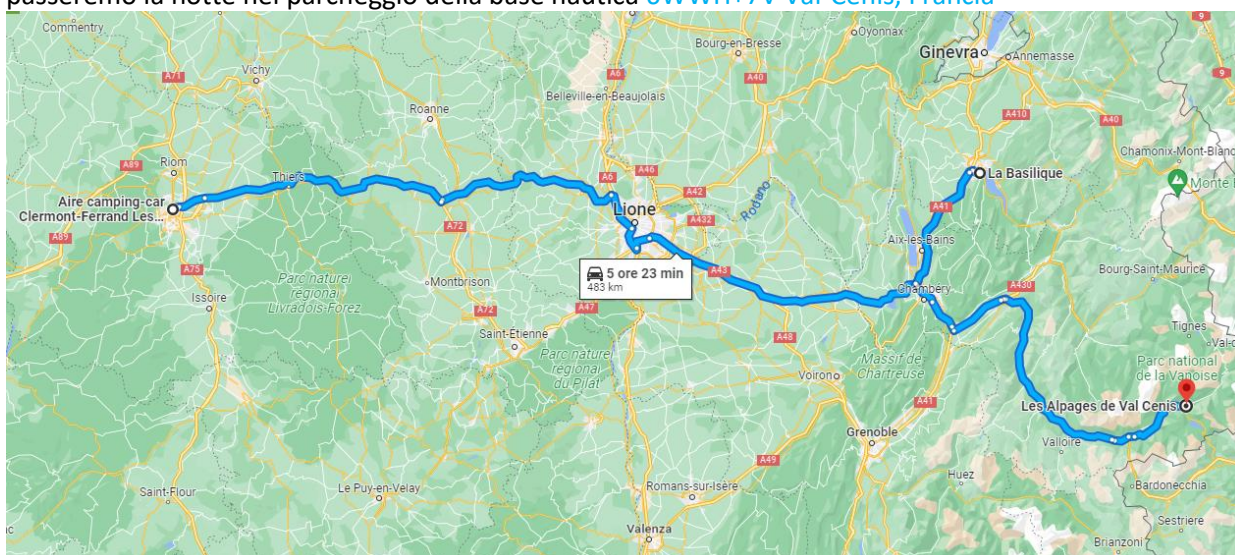




**Venerdì 19/08/2022**

Direzione Italia, lasciamo Clermont-Ferrand alla volta di Annecy e del suo lago, troviamo posto nel parcheggio della Basilica della Visitazione [45.89268391323597](#), [6.126583951967666](#) e scendiamo verso il centro per una visita alla città.

Proseguiamo il viaggio costeggiando il lago e ci dirigiamo verso il confine e il passo del Moncenisio, dove passeremo la notte nel parcheggio della base nautica [6WWH+7V Val-Cenis, Francia](#)



**Sabato 20/08/2022**

Ultimo giorno di questa lunga vacanza, dopo colazione ci arrampichiamo fino al forte Fort de Ronce da cui si gode una bella vista di tutto il lago.

Rientrati in Italia facciamo sosta per visitare la Sacra di S.Michele, parcheggiamo al parcheggio del colle della croce nera [38VQ+8P Sant'Ambrogio di Torino, Città Metropolitana di Torino](#), purtroppo dobbiamo constatare che dopo tanti luoghi turistici visitati in Francia quello della Sacra di S.Michele è proprio inadeguato.

Concludiamo il nostro viaggio dopo aver percorso 4500 Km.

