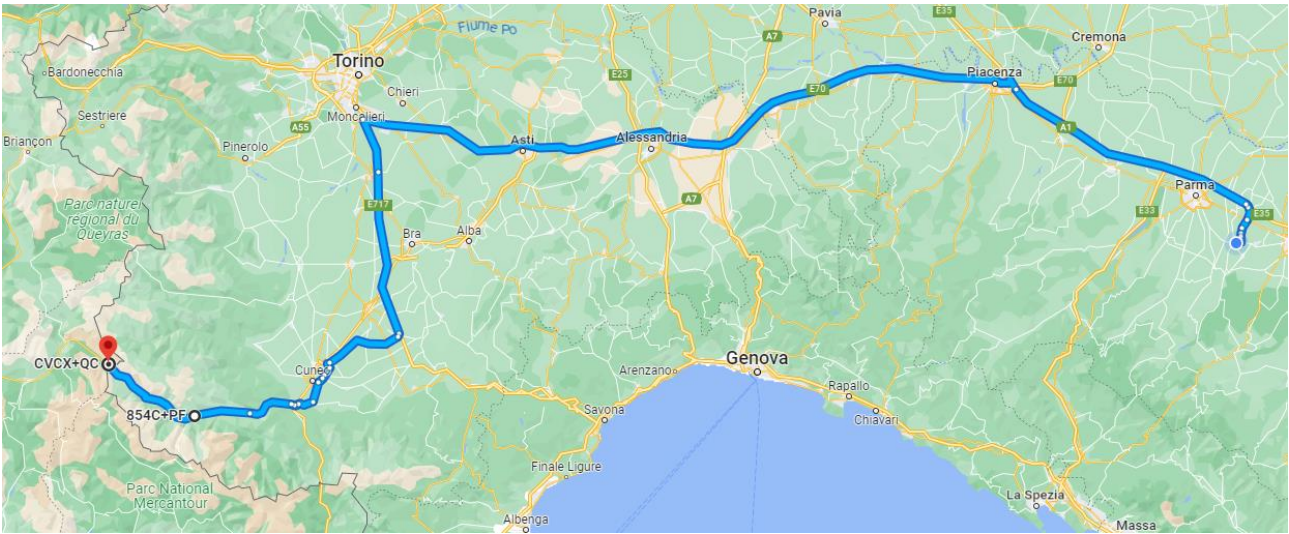


Viaggio nel sud della Francia 2023

Venerdì 11/08/2023



TAPPA 0: avvicinamento alla Francia.

Partiti con qualche ora di anticipo sulla tabella di marcia, possiamo concederci una sosta a Vinadio, merita una sosta per visitare il forte. Appena fuori dalle mura si può optare per una sosta in un grande parcheggio o usufruire del campeggio comunale.

[854C+PF Vinadio, Provincia di Cuneo](#)

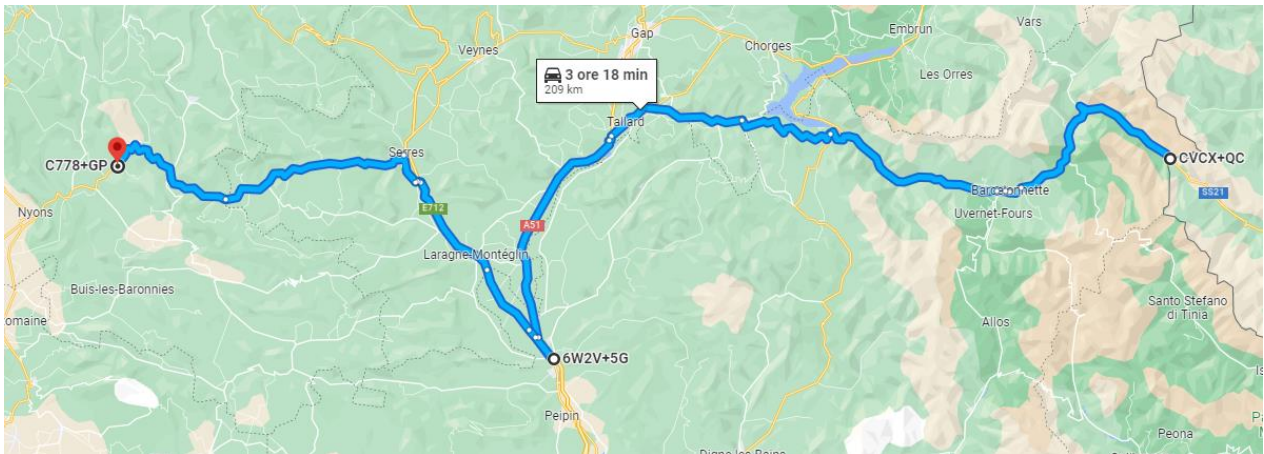
Ripartiti arrivati fino al col della Maddalena, lungo la salita, non troppo ripida, si incontrano diverse aree sosta. Una volta raggiunto il passo, c'è un grande spiazzo, metà in territorio italiano e metà francese.

Si trovano anche un bar un negozio di prodotti locali e alcuni pannelli informativi dei vari sentieri che da lì partono, molto bello percorrere i sentieri costellati di tane di marmotte che non si fatica ad incontrare.

[CVCX+QC La Condamine-Châtelard, Francia](#)



Sabato 12/08/2023



Tappa 1: Alpi - Alta Provenza - Drôme

Dopo una notte tranquilla, finita la colazione, scendiamo dal colle della Maddalena, strada molto bella e semplice, forse un po' più ripida rispetto al lato italiano.

Attraversiamo campi sterminati coltivati a mele fino a raggiungere Sisteron, comoda area sosta in centro con CS Forse un po' rumorosa nel caso qualcuno voglia dormire.

[6W2V+5G Sisteron, Francia](#)

Visitiamo il centro e Saliamo fino alla cittadella e nei suoi sotterranei, un'infinità di scale, ingresso 7.10€ adulti, 3€ fino a 14 anni.

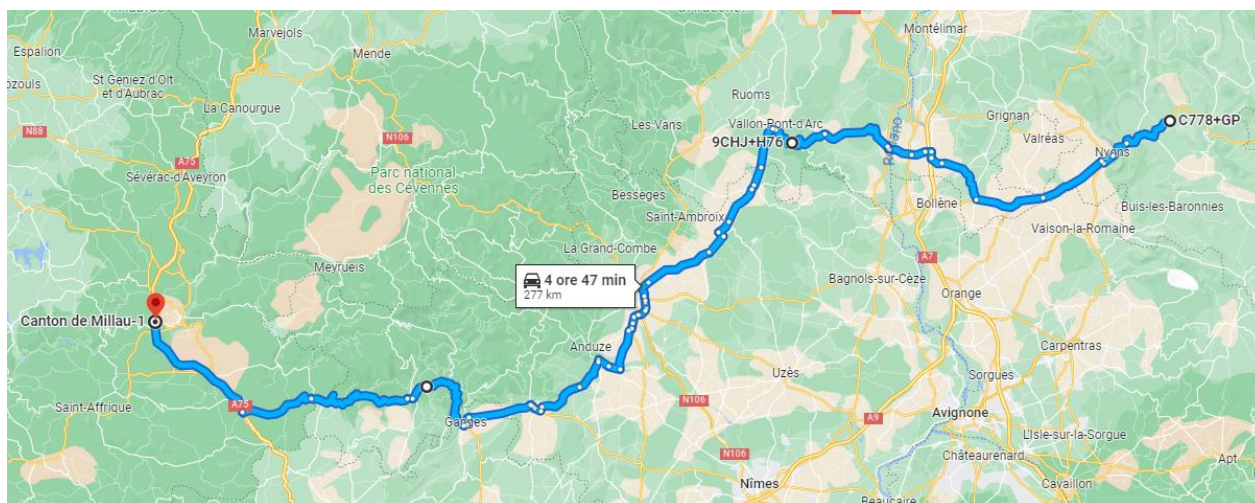
Ripartiamo in direzione di Vallon Point D'Arc ma ci vogliono 2h30 e troviamo un'ottima sistemazione a Sahune, piccolo borgo lungo la strada, ci fermiamo in una tranquilla area sosta ombreggiata in riva al fiume, presente un bagno pubblico e una fontana per l'acqua.

[C778+GP Sahune, Francia](#)

Stupenda la strada per arrivarci con alte falesie da ambo i lati.



Domenica 13/08/2023



Tappa 2: Drome – Ardeche - Gard - Aveyron

Ci rimettiamo in marcia per completare la strada che ci separa da Vallon Pont D'Arc, strada stupenda e senza particolari problematiche.

Una volta raggiunta la cittadina, il punto più panoramico, l'arco di pietra è qualche Km fuori dal centro.

Essendo domenica c'è piuttosto pieno, i 3 parcheggi principali sono esauriti, troviamo posto lungo la strada a circa 2Km dal punto panoramico.

[9CHJ+H76 Vallon-Pont-d'Arc, Francia](#)

Dopo la visita risaliamo il fiume verso monte, si percorre una stupenda strada panoramica le Gorge de L'Ardeche, valutate bene il percorso che dovrete fare in seguito, a noi sarebbe convenuto fare prima le gole e poi il ponte.

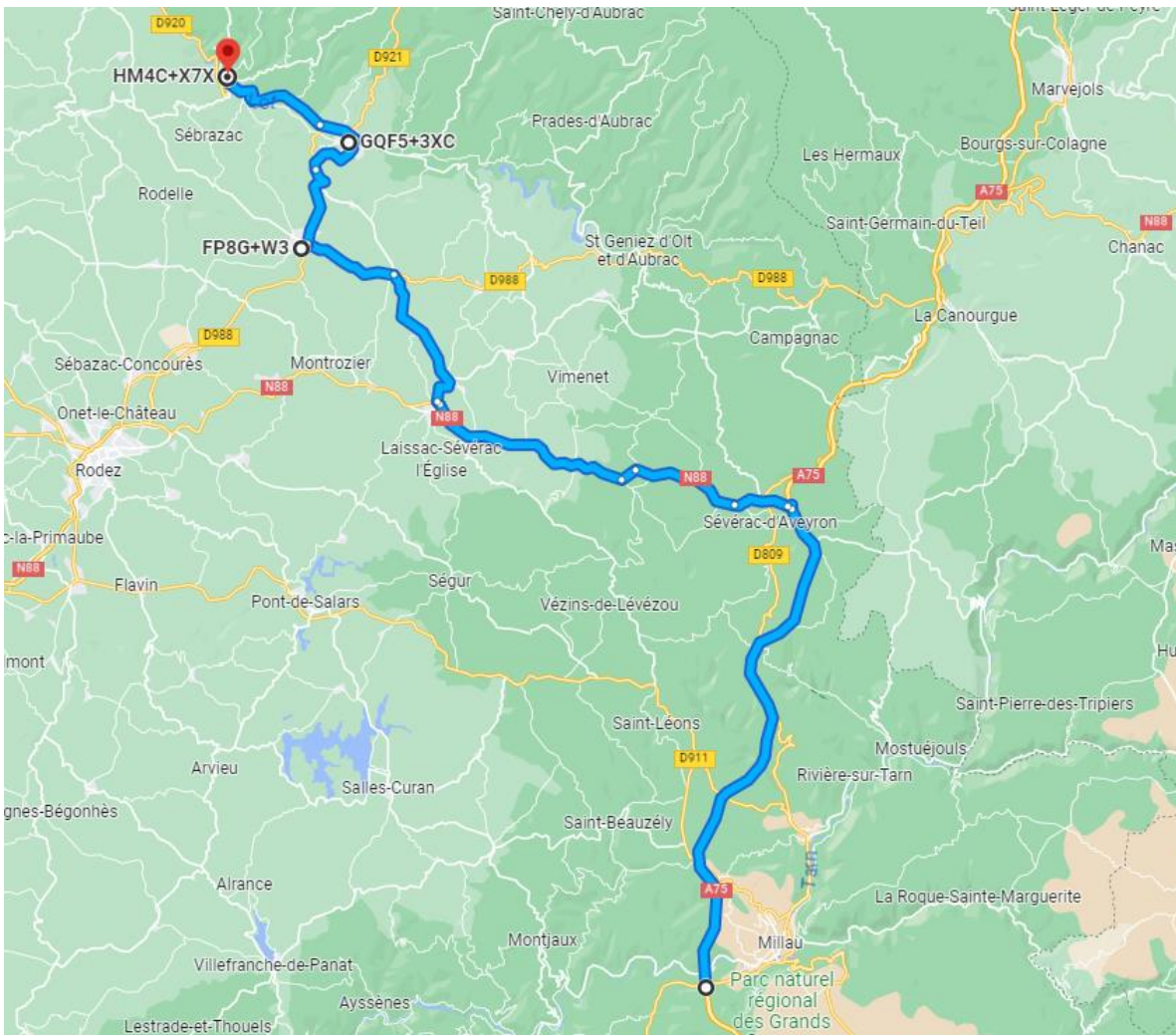
Nel pomeriggio lunga tappa di trasferimento fino a raggiungere il Viadotto di Milleu, attraversiamo territori stupendi e da noi poco conosciuti.

Raggiungiamo il villaggio di La Cavalerie, da dove imbocchiamo l'autostrada A75 per percorrere gli ultimi Km necessari per attraversare il viadotto, si tratta di un'opera impressionante, si tratta di uno dei viadotti più alti del mondo, appena attraversato ci sono 2 aree sosta nel punto più panoramico, uno direttamente sull'autostrada e uno accessibile dalla strada normale, quella nell'area sosta è dotata di CS senza corrente, l'area è gratuita ma il pezzo di autostrada con attraversamento del ponte costa 17€.

[32WF+47 Millau, Francia](#)



Lunedì 14/08/2023



Tappa 3: Aveyron

Dopo una veloce visita al piccolo museo del viadotto proseguiamo alla volta di Bouzuls il primo dei tanti villaggi del circuito "Le plus Beaux villages de France" che incontreremo nei prossimi giorni.

<https://www.les-plus-beaux-villages-de-france.org/fr/>

Ottima area sosta gratuita a poca distanza dal centro con CS senza elettricità

FP8G+W3 Bozouls, Francia

A poca distanza dall'area sosta, si trova l'ufficio del turismo dove troviamo le indicazioni per la visita al borgo. Stupenda falesia con il villaggio sulla cima.

Si tratta di un percorso ad anello, che prevede prima la visita al borgo su di un lato della falesia, la discesa lungo il fiume e la risalita alla chiesa sulla riva opposta per poi ridiscendere in centro, tempo di visita indicativa un paio di ore.

Tappa successiva della giornata è il borgo di Espalion, sostiamo in un parcheggio a poca distanza dalla cattedrale,

GQF5+3XC Espalion, Francia

Caratteristica la cattedrale in pietra rossa, bello il ponte e il quartiere medioevale per il resto il paese non ci entusiasma.

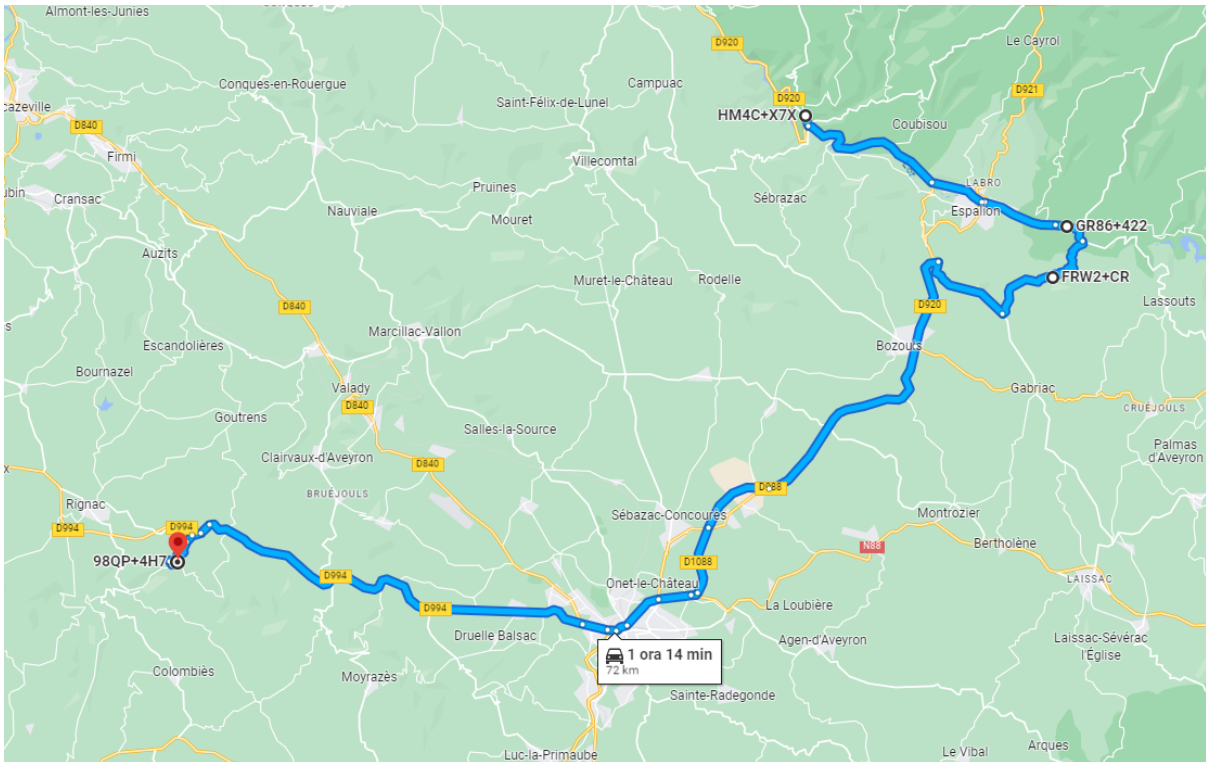
Ci spostiamo a Estaing, piccolo borgo con castello arroccato su di una collina in riva al fiume Lot.

Troviamo posto dietro allo stabile adibito a punto tappa del cammino di Santiago, praticamente in centro **HM4C+X7X Estaing, Francia**

effettivamente il borgo è stupendo e molto caratteristico, visitiamo le vie del centro e la chiesa, il castello non è visitabile.



Martedì 15/08/2023



Tappa 4: Aveyron

Lasciamo Estaing e ci spostiamo di alcuni Km fino a Saint Come D'Olt sempre del circuito i più bei villaggi di Francia, Sarà una costante di questo viaggio, bello il centro con chiesa e castello, sostiamo in un ampio parcheggio all'ingresso del paese.

[GR86+422 Saint-Côme-d'Olt, Francia](#)

Terminata la visita al centro ci spostiamo sulla collina per vedere un particolare antica colata lavica, "Clapas deThubiès" [FRW2+CR Lassouts, Francia](#).

Proseguiamo il nostro viaggio spostandoci di un 70 Km per raggiungere Belcastel, ancora uno dei più bei villaggi di Francia, decidiamo di fermarci nel campeggio comunale proprio a fianco al ponte.

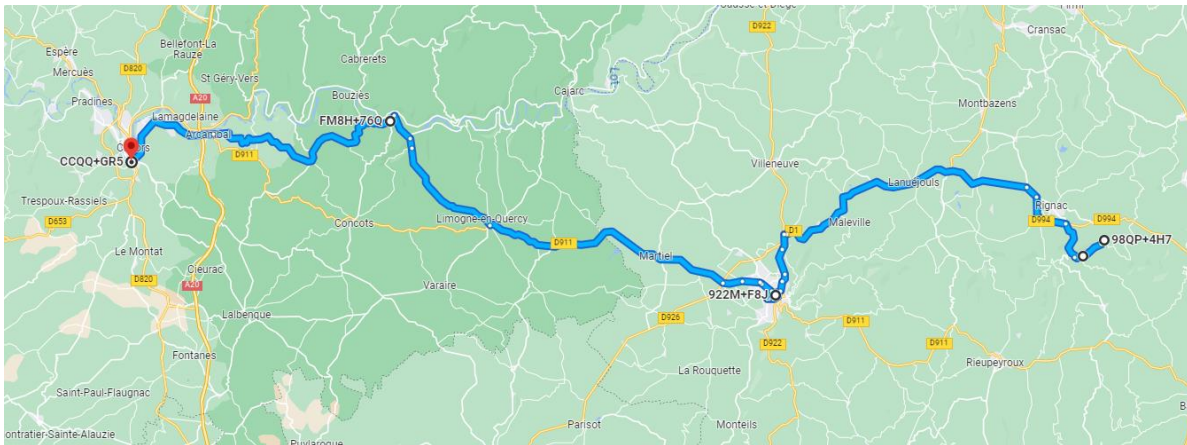
Attenzione! se andate all'area sosta prendere indicazioni per "center ville", altrimenti per il campeggio bisogna andare dalla parte opposta del fiume, seguire le indicazioni, sembra una strada stretta ma si passa agevolmente.

[98QP+4H7 Belcastel, Francia](#)

Campeggio Spartano ma accogliente e con tutti i servizi, prezzo ottimo e dicono si mangi molto bene nel ristorante.



Mercoledì 16/08/2023



TAPPA 5: Aveyron - Lot

Lasciato a malincuore Belcastel e ci dirigiamo a Villefranche de Rouergue ci fermiamo in un grande parcheggio senza servizi dove sono allestiti alcuni parcheggi per Camper.

[922M+F8J Villefranche-de-Rouergue, Francia](#)

bella e particolare la Cattedrale e la bastide, piazza con portici che la circondano.

Ripartiamo alla volta di Saint Cirq Lapopie, uno dei più bei villaggi di Francia, sostiamo nel P3 parcheggio a pagamento leggermente a valle del paese.

[FM8H+76Q Saint-Cirq-Lapopie, Francia](#)

Stupendo il borgo arroccato sulla falesia.

Terminata la visita ripartiamo alla volta di Cahors percorrendo la strada che costeggia il fiume Lot, **Attenzione!** a chi ha mezzi più alti di 3 Mt la strada è molto bella e scenografica ma ci sono gallerie e sporgenze basse.

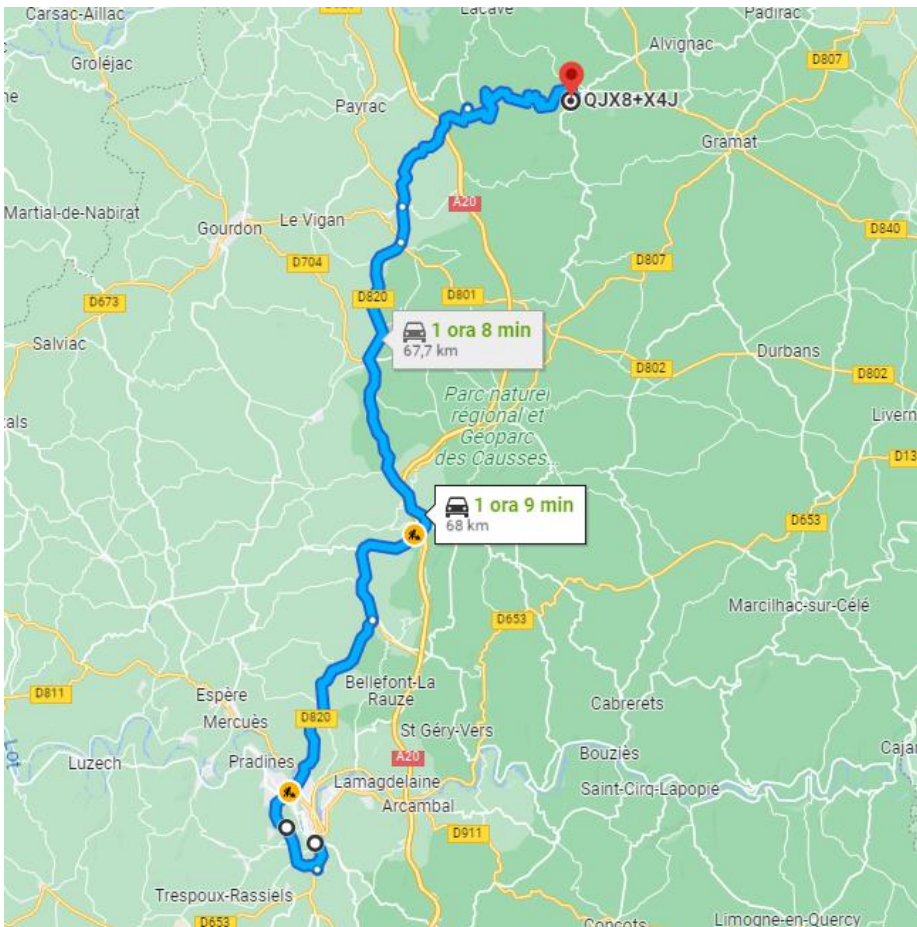
Arrivati a Cahors parcheggiamo nell'area camper gratuita ma senza servizi

[CCQQ+GR5 Cahors, Francia](#)

L'area è abbastanza comoda al centro ma un po' più lontana dal famoso ponte fortificato, arriviamo al ponte su di un lato del fiume lo attraversiamo e rientriamo dalla parte opposta, sicuramente il lato interno verso la città è più bello da percorrere, interamente su ciclabile, lato esterno c'è un museo e una fonte di acqua potabile che ancora oggi fornisce l'acqua alla città.



Giovedì 17/08/2023



Tappa 6: Lot

Terminiamo la visita al centro di Cahors, belle le vie del centro e la Cattedrale.

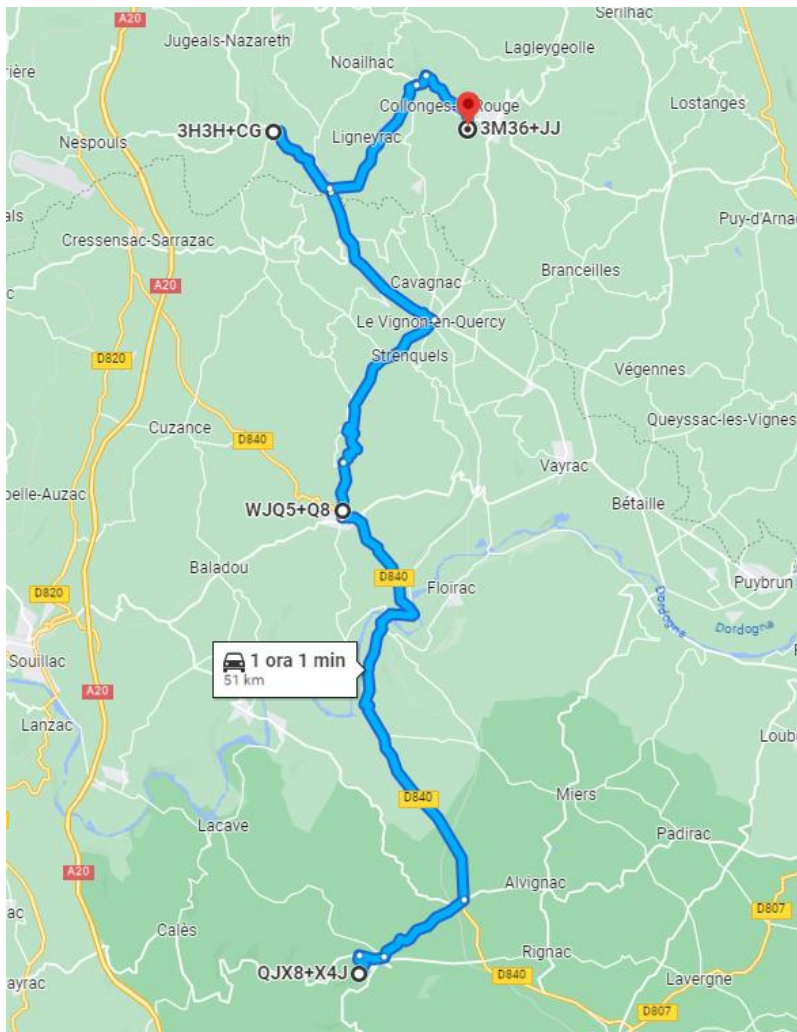
Tappa successiva della giornata si trova ad una sessantina di chilometri, ci spostiamo alla volta di Rocamadour, che raggiungiamo nel primo pomeriggio, parcheggiamo nel P2 quello sopra al castello da cui parte anche L'ascensore.

[QJX8+X4J Rocamadour, Francia](#)



Se devo dire la verità mi aspettavo di meglio, molto famoso per il pellegrinaggio alla Madonna Nera e per il cammino di Santiago, scenografico da lontano ma il castello non è visitabile il santuario bello perché costruito a ridosso della parete rocciosa, forse la cosa più caratteristica è il borgo ancora in stile medioevale anche se molto turistico.

Venerdì 18/08/2023



Tappa 7: Lot - Correze

Lasciamo Rocamadur e ci spostiamo alle Goufre da Padirac per prenotare la visita, dal sito non riusciamo, prenotatelo in anticipo, è molto pieno, troviamo posto per domenica pomeriggio.

Riprendiamo il viaggio e ci spostiamo a Martel, grazioso borgo con un bellissimo mercato coperto e una cattedrale molto particolare, sostiamo in una grande parcheggio a poca distanza dal centro.

[WJQ5+Q8 Martel, Francia](#)

terminata la visita ci spostiamo di qualche Km e raggiungiamo il borgo di Tourenne, piccolo borgo con castello arroccato su di una falesia, neanche a dirlo uno dei più bei borghi di Francia, sostiamo in un'area dedicata.

[3H3H+CG Turenne, Francia](#)

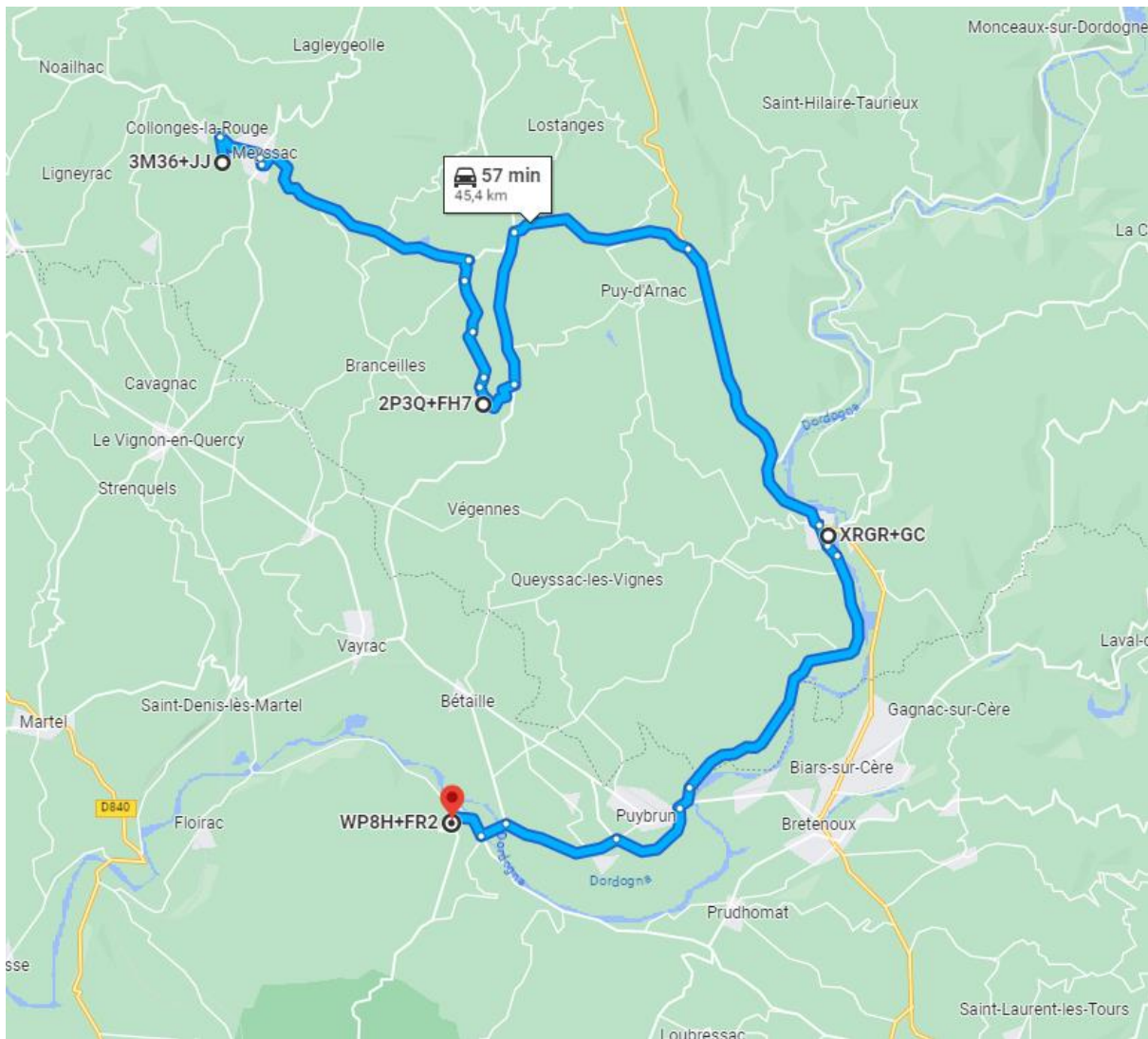
Ripartiamo alla volta di Collonges la Rouge, bellissimo borgo di pietra rossa, sostiamo nell'ottima area camper immersa nel verde con CS e elettricità.

[3M36+JJ Collonges-la-Rouge, Francia](#)

Il borgo dista poche centinaia di metri ed è molto caratteristico, viuzze strette con molti locali e negozi tutto costruito nella locale pietra rossa.



Sabato 19/08/2023



Giorno 8: Ancora Corezze, in giro per borghi.

Dopo colazione torniamo in centro per un'ultima visita al borgo e per un salto all'ufficio informazioni che ieri sera avevamo trovato chiuso.

Terminiamo la visita, ripartiamo per visitare alcuni villaggi ravvicinati, tutti del circuito dei borghi più belli di Francia.

Prima tappa Curemont grazioso villaggio arroccato su di una collina, parcheggio a poca distanza dal centro senza servizi.

[2P3Q+FH7 Curemonte, Francia](#)

Villaggio molto curato e ristrutturato da poco, tutto costruito nella tipica pietra gialla.

Seconda tappa Beaulieu sur Dordogne, cittadina in stampo medioevale sulla riva della Dordogna, bella la piazza della cattedrale, area sosta in riva al fiume con servizi.

[XRGR+GC Beaulieu-sur-Dordogne, Francia](#)

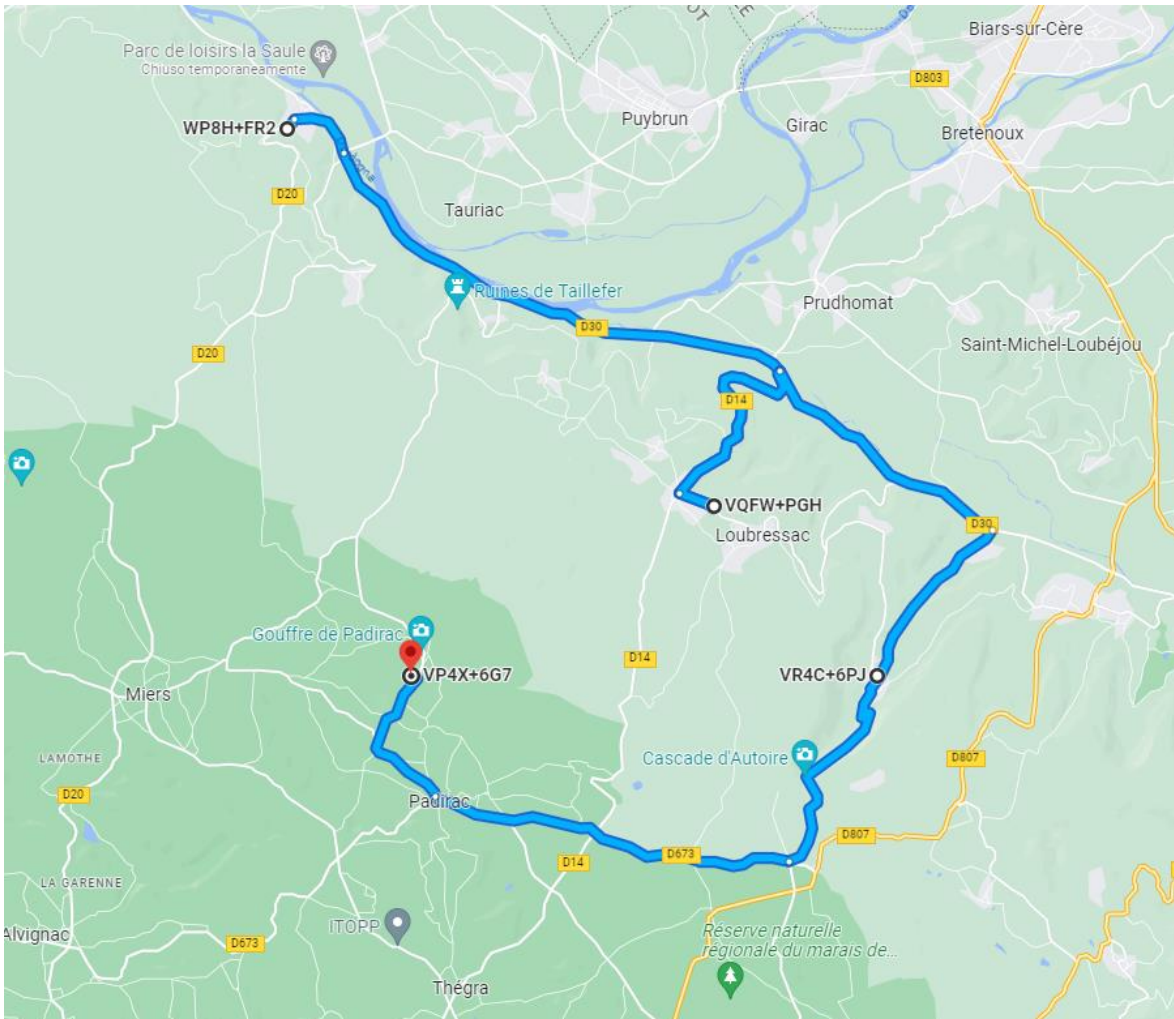
Ultima tappa ci spostiamo verso Carennac, altro bel villaggio con area sosta con tutti i servizi, corrente solo 4 attacchi.

[WP8H+FR2 Carennac, Francia](#)

Raggiunta la cittadina ci imbattiamo in una festa paesana con prodotti tipici, una bancarella vende cozze e patatine, ne prendiamo una generosa dose da consumare comodamente in area camper.



Domenica 20/08/2023



Giorno 9: Rientriamo in Lot

Terminiamo la visita al centro di Carennac con la visita alla cattedrale e al chiostro, ripartiamo poi alla volta di Loubressac, grazioso villaggio su di una collina, parcheggio gratuito appena fuori dal centro.

[VQFW+PGH Loubressac, Francia](#)

Ci spostiamo poi alla volta di Autoire, altro bel borgo questa volta alla base di una falesia, parcheggio a pagamento con servizi.

[VR4C+6PJ Autoire, Francia](#)

Terminata la visita è ora di spostarci nuovamente a Le Gouffre de Padirac dove alle 18 abbiamo prenotato la visita, biglietto piuttosto caro ma ne vale la pena.

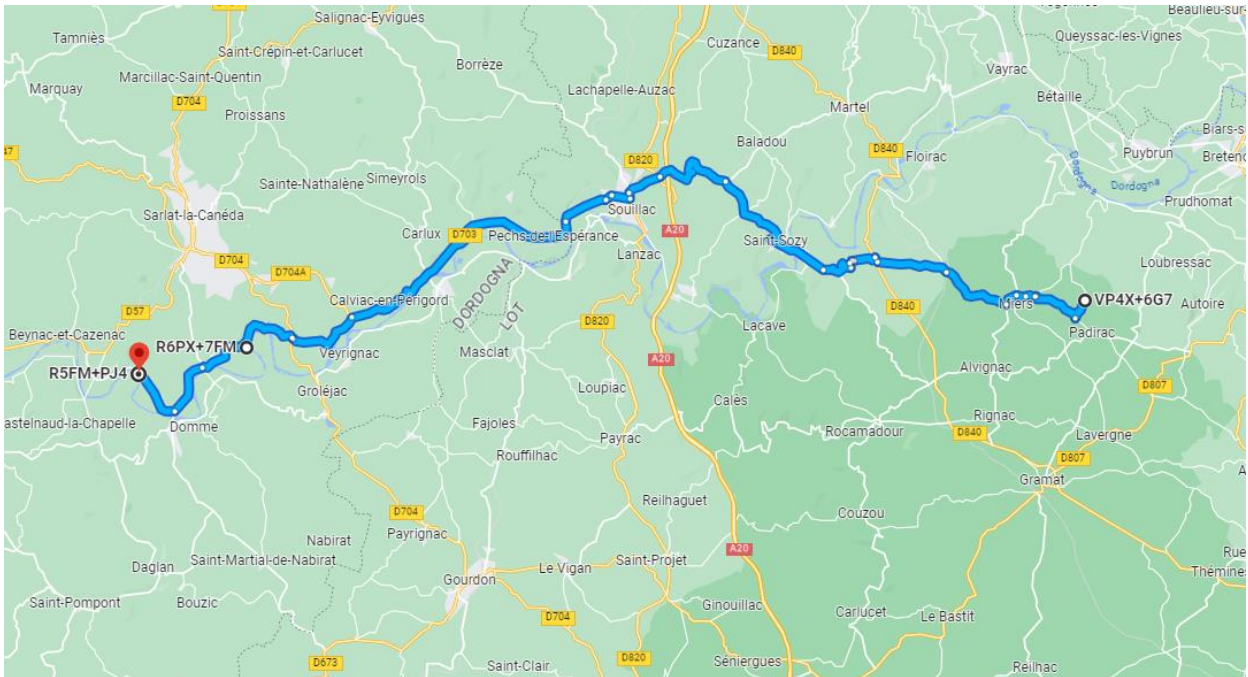
Sosta nel grande parcheggio, anche questo piuttosto caro essendo senza servizi.

[VP4X+6G7 Padirac, Francia](#)

Le Gouffre de Padirac, sono un impressionante complesso di grotte carsiche, si accede scendendo in un enorme voragine verticale, si scende di 70 Mt con scala o ascensore per poi entrare nel cuore della montagna, si percorre un lungo tratto su una passerella di cemento, un tratto in barca, poi un altro tratto con un circuito ad anello e alcune scale. Terminato la visita alle sale più spettacolari si riprende la barca per ripercorrere il percorso fino all'ingresso e risalire i 70 mt che dividono dalla superficie. L'interno delle grotte è molto umido e con una temperatura costante a 14°, visti i 40° esterni conviene coprirsi.



Lunedì 21/08/2023



Giorno 10: finalmente Perigord

Lasciamo Padirac e ci spostiamo di alcuni Km cambiando dipartimento e Regione, Entriamo in Nouvelle Aquitan, Dordogna, Perigord.

Ci fermiamo al castello di Montforte, piccolo centro lungo la Dordogna, area sosta sotto al castello è indicato CS ma non riusciamo a trovarlo, ottima la panetteria adiacente al parcheggio.

[R6PX+7FM Vitrac, Francia](#)

Il borgo è molto piccolo e il castello non visitabile.

Ci spostiamo poi per una delle mete che più aspettavamo, La Roque Gageac, area in centro al paese e in riva al fiume con CS gratuito, sosta 15€ 24h senza elettricità.

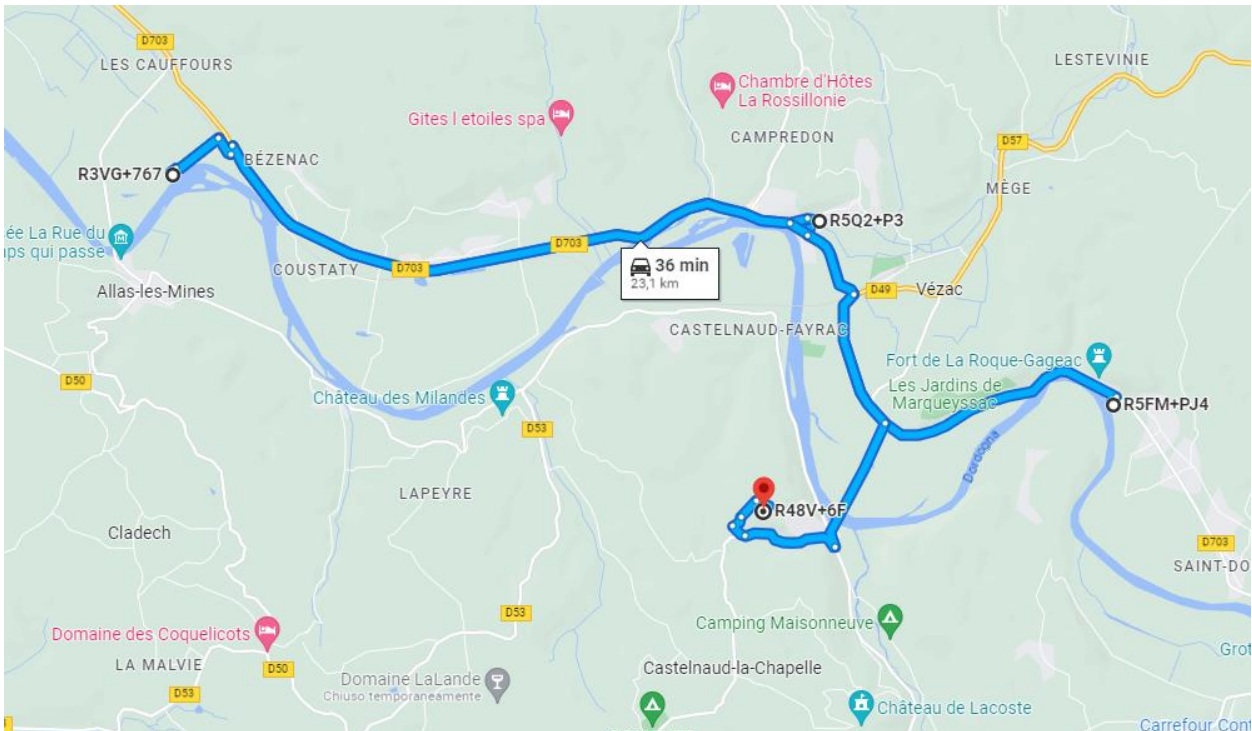
[R5FM+PJ4 La Roque-Gageac, Francia](#)

Visto il gran caldo ne approfittiamo anche per un bagno nella Dordogna.

Sotto sera breve visita alla cittadina, molto affascinante con le luci accese e le Gabare attraccate lungo il fiume.



Martedì 22/08/2023



Giorno 11: Dordogna

Dopo colazione, in una giornata che si preannuncia torrida ci addentriamo per le vie del borgo fino ad arrivare all'ingresso del castello, costruito sfruttando alcune cavità nella falesia, dalla cima si gode una bella vista dell'intera valle.

Tappa successiva, scendiamo lungo il corso del fiume fino a raggiungere Beynac et Cazenac, un grande castello costruito sulla sommità di una collina con il borgo ai suoi piedi.

Sostiamo in un parcheggio in parte ombreggiato.

[R5Q2+P3 Beynac-et-Cazenac, Francia](#)

La strada per raggiungere il castello è molto stretta e ripida e il gran caldo si fa sentire, visitiamo castello e borgo.

Terminata la visita decidiamo di trovare un posto per passare il pomeriggio in ammollo, Grazie a Park4Night troviamo uno spot molto comodo in riva al fiume.

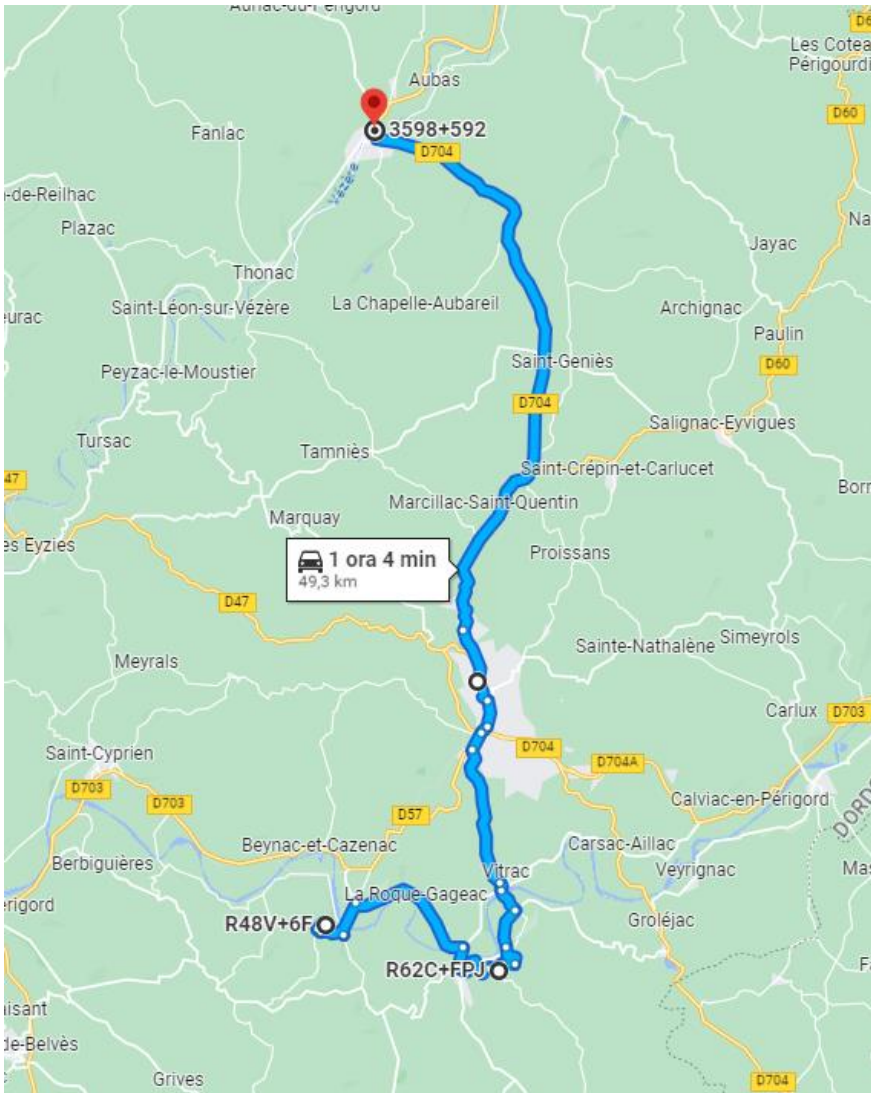
[R3VG+767 Castels et Bézenac, Francia](#)

Per la notte ci spostiamo a Castelnaud le Chapelle altro villaggio con castello arroccato su di una collina rocciosa sulla riva della Dordogna, troviamo posto all'area camper che si trova alla sommità della collina in posizione ottima per la visita al castello, area CS senza corrente.

[R48V+6F Castelnaud-la-Chapelle, Francia](#)



Mercoledì 23/08/2023



Giorno 12: nel cuore del Perigord Nero - Dordogna

Lasciamo il parcheggio di Castelnaud le Chapelle alla volta di Domme, parcheggiamo al P5 dedicato ai camper e bus, CS con acqua fuori servizio

[R62C+FPJ Domme, Francia](#)

La cittadina ha una bella cinta muraria con alcune porte ancora intatte, all'interno due vie principali portano alla piazza della cattedrale dove si trovano anche ufficio del turismo e l'ingresso per le grotte. Ripartiamo alla volta di Sarlat Le Canéda, la città più grande del territorio e capoluogo del Perigord Nero. Ci fermiamo in un parcheggio gratuito nei pressi del cimitero.

[V6V6+7V8 Sarlat-la-Canéda, Francia](#)

Il parcheggio non dista molto dal centro che raggiungiamo in pochi minuti, molto belle le strette e tortuose vie del centro, la cattedrale e la piazza principale tutto costruito nella classica arenaria dorata.

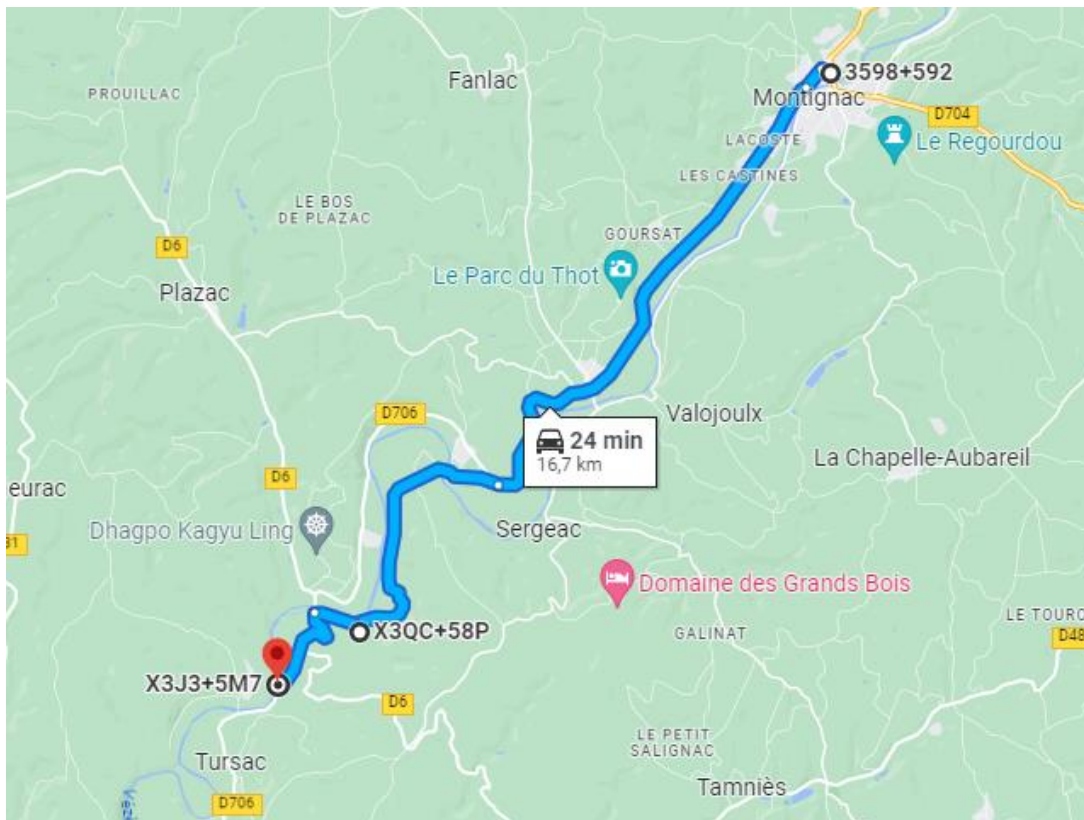
Terminata la visita del bel centro medioevale ripartiamo alla volta di Lascoux per prenotare la visita alle famose grotte dipinte.

Per la notte ci fermiamo nel vicino paese di Montignac area sosta con tutti i servizi

[3598+592 Montignac, Francia](#)



Giovedì 24/08/2023



Giorno 13: Dordogna

Visitiamo il centro di Montignac, piccolo borgo famoso probabilmente solo per la presenza delle grotte di Lascaux. Dopo pranzo andiamo alla grotta Lascaux IV per la visita precedentemente prenotata, visita piuttosto cara ma ne vale la pena.

Vista la torrida giornata, azzeccatissima la scelta della visita alle grotte con la temperatura costante a 15°. Le grotte sono una ricostruzione molto fedele dell'originale e grazie ad intrattenimenti multimediali riescono a rendere la visita molto gradevole.

Nel pomeriggio ci spostiamo di qualche Km fino alla falesia di Roque de Saint Christophe ampio parcheggio alberato nelle vicinanze dell'ingresso.

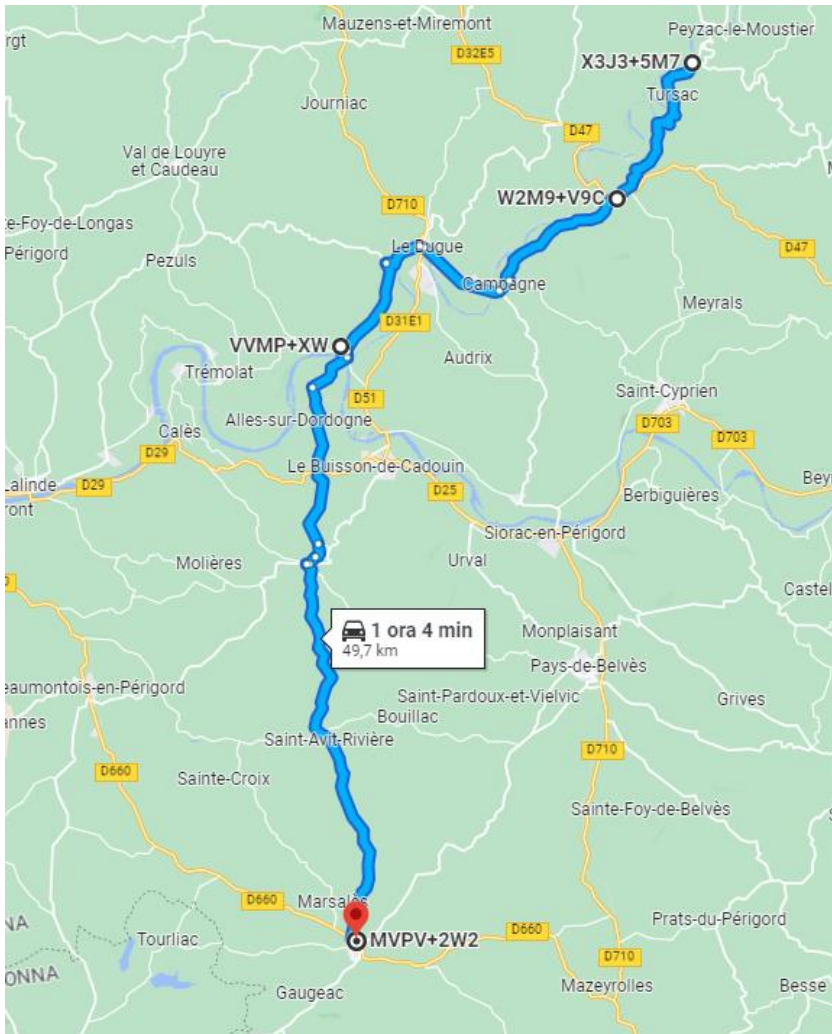
[X3QC+58P Peyzac-le-Moustier, Francia](#)

Il sito, purtroppo ora completamente distrutto, era un importante città fortificata, costruita all'interno di una cengia sulla parete rocciosa, posta a difesa del fiume per evitare risalite di invasori nell'entroterra francese. Alcuni pannelli e un filmato spiegano la storia del luogo dalla preistoria fino alla rovina del 1600. Ci spostiamo poi alla volta di Maison forte de Reighac, altro pezzo della cintura difensiva sul fiume, ottima area gratuita ombreggiata in riva al fiume, senza servizi, con possibilità di bagno rinfrescante nella Vezere.

[X3J3+5M7 Tursac, Francia](#)



Venerdì 25/08/2023



PÔLE
D'INTERPRÉTATION
DE LA PRÉHISTOIRE



Giorno 14: Dordogna

Visitiamo il castello della Mesonfort de Reignac, scopriamo oggi che c'era la possibilità di un biglietto cumulativi con la Rocque Saint Cristoph.

Visita molto interessante essendo il maniero sempre stato abitato e contenente ancora gli arredi originali. Ripartiamo spostandoci di pochi chilometri fino a raggiungere Les Eyzies dove si trova il centro internazionale per lo studio del Paleolitico, carino il paese al cui interno è allestito un grande museo dedicato all'arte parietale. Noi sostiamo in un parcheggio all'ingresso del paese.

[W2M9+V9C Les Eyzies, Francia](#)

È anche presente area sosta attrezzata ma è del circuito camping car Park, è comunque possibile accedere al CS

[W2Q6+63 Les Eyzies, Francia](#)

Ripartiamo alla volta del borgo di Limeuil, caratteristico per il grande giardino botanico del castello e dalla confluenza del fiume Vezere nella Dordogna. Piuttosto complicate le indicazioni per l'area sosta solo giorno senza servizi.

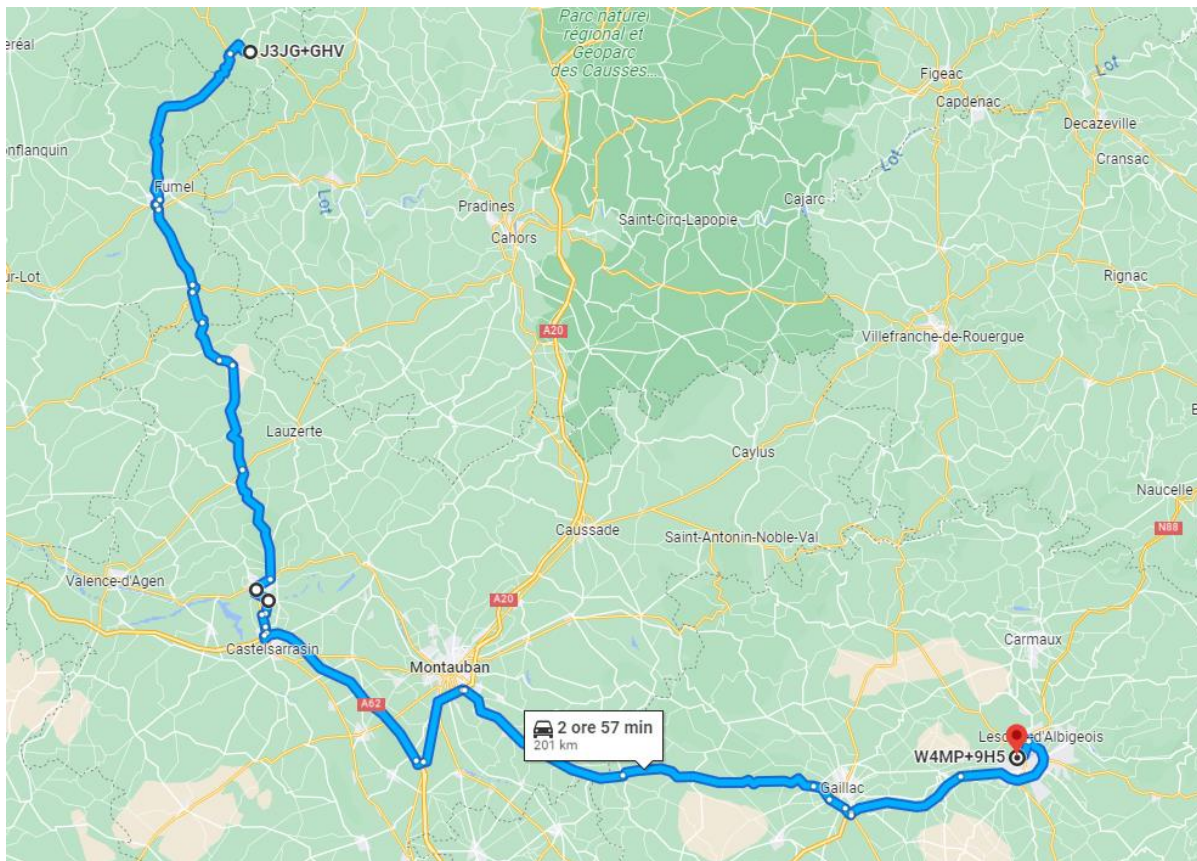
[VVMP+XW Limeuil, Francia](#)

Ci spostiamo poi al borgo di Montpazier bellissimo il centro con la Bastide, area attrezzata gratuita a pochi passi dal centro, il villaggio si visita in poco tempo ma ne vale la pena sia per l'area sosta molto tranquilla che per il bel borgo ancora cinto da mura.

[MVPV+2W2 Monpazier, Francia](#)



Sabato 26/08/2023



Giorno 15: Perigord – Lot et Garonne – Tarn e Garonne - Tarne

Lasciata la tranquilla area sosta di Monpasier alla volta di Villefranche du Perigord, altra bella Bastide, area CS gratuita vicino al centro, ne approfittiamo per qualche acquisto al mercato.

[J3JG+GHV Villefranche-du-Périgord, Francia](#)

Proseguiamo il viaggio raggiungendo Moissac, sostiamo in un parcheggio ombreggiato lungo il fiume Tarn.

[33XP+X4X Moissac, Francia](#)

Degni di nota sono la Cattedrale e il chiostro, l'architettura comincia a cambiare cominciano ad apparire molti edifici di mattoni.

Ad alcuni chilometri dal centro c'è uno spettacolare ponte canale nel punto di intersezione tra il canale navigabile della Garonne e il sottostante fiume Tarne.

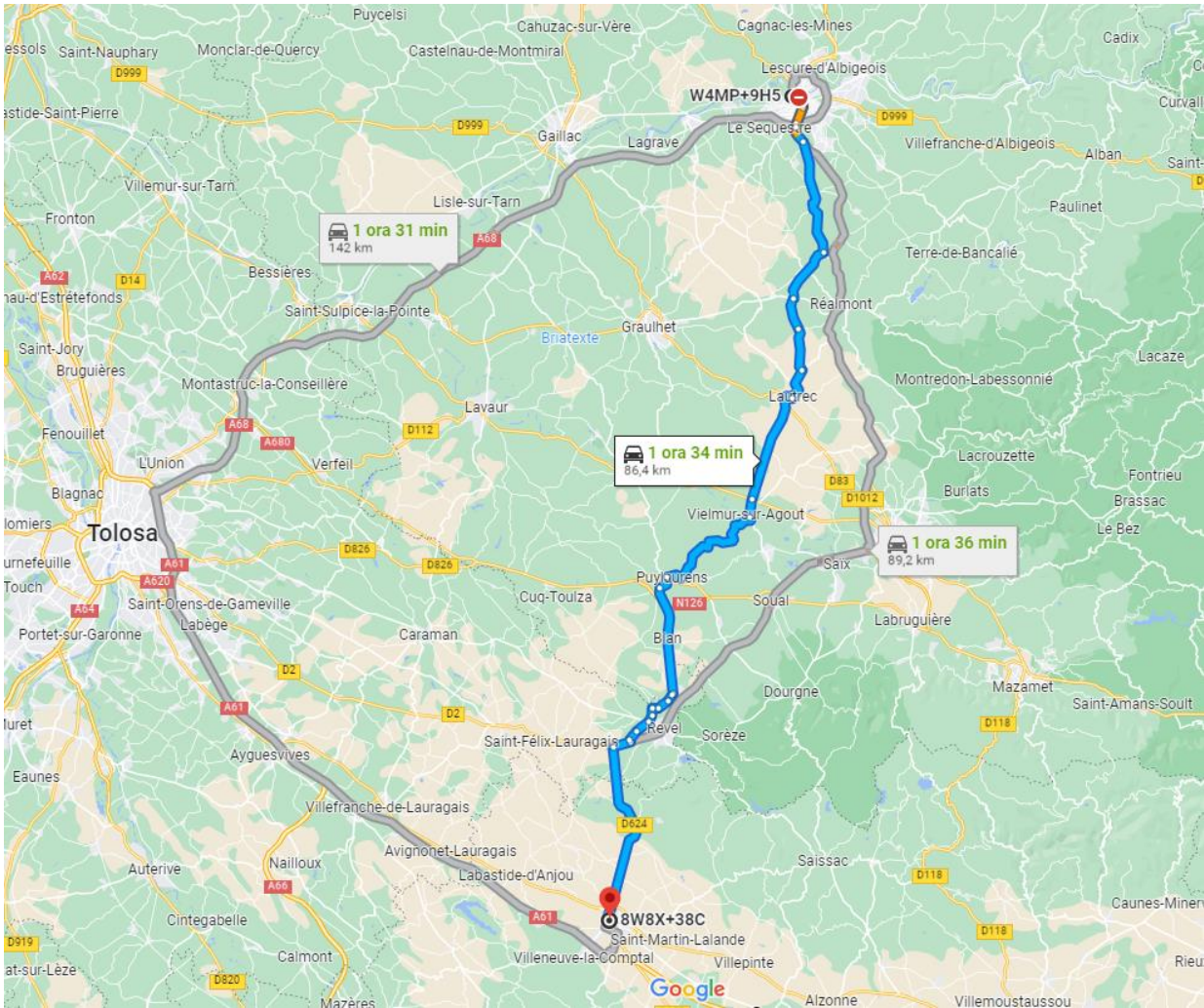
[34R2+2JX Moissac, Francia](#)

Ripartiamo per un lungo spostamento fino a raggiungere in serata Albi sotto un forte temporale, visto che abbiamo necessità di caricare acqua decidiamo per l'area sosta che comunque dista 20Min a piedi dalla cattedrale.

[W4MP+9H5 Albi, Francia](#)



Domenica 27/08/2023



Giorno16: Tarn - Aube

Visitiamo Albi con la bella cattedrale e il centro storico in mattoni rossi, iscritto nel registro del patrimonio dell'Unesco.

Terminata la visita ci spostiamo verso Castres, non ci ha particolarmente entusiasmato, bello il centro con le case colorate sul fiume, può andare bene per spezzare il viaggio.

Sostiamo in un grande parcheggio lungo il fiume a poca distanza dal centro.

[H6XR+P7M Castres, Francia](#)

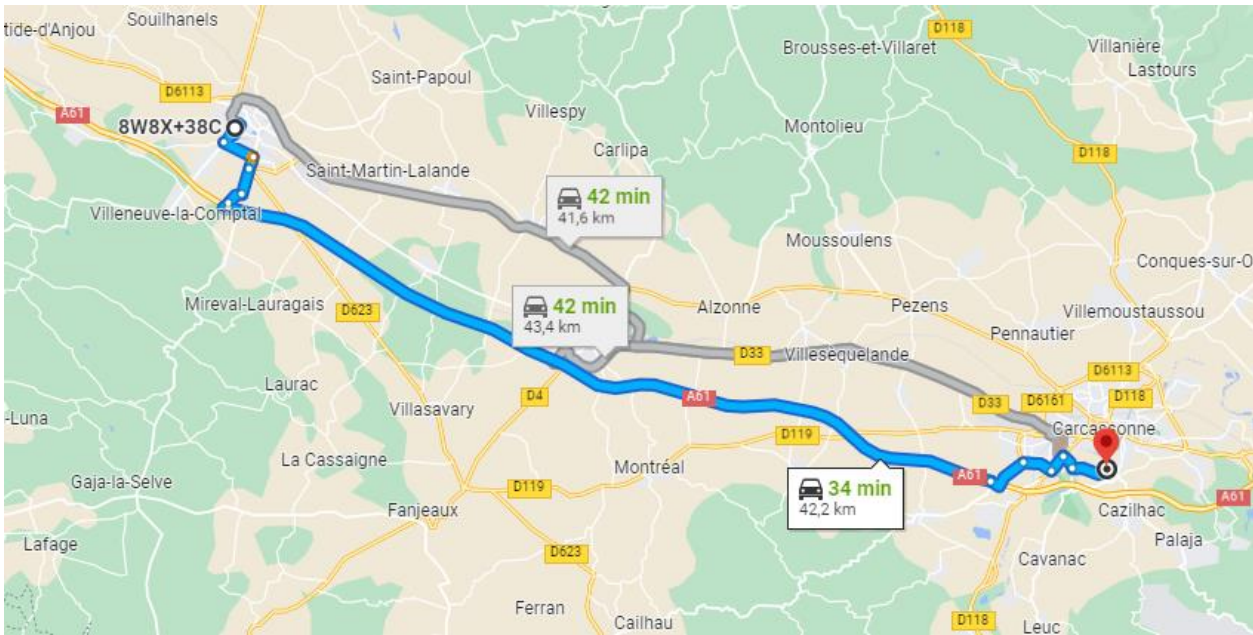
Ripartiamo alla volta di Castelnaudary, grazioso paesino in un importante snodo del canal du Midi, uno dei canali navigabili più importanti di Francia.

L'area sosta è del circuito Car park e in ogni caso è completa per cui sostiamo assieme ad altri camper ai bordi della strada lungo il canale du Midi.

[8W8X+38C Castelnaudary, Francia](#)



Lunedì 28/08/2023



Giorno 17: Aube

Visitiamo Castelnaudary, passeggiamo lungo il bacino e assistiamo al passaggio di alcune imbarcazioni dalle chiuse sul Canal Du Midi, il centro del paese non è particolarmente interessante.

Castelnaudary è anche famosa per il piatto tipico il Casulet, una terrina di fagioli e carne.

Ci spostiamo poi di alcuni Km per raggiungere Carcassonne, una delle città fortificate più famose al mondo, conserva ancora la doppia cinta di mura e le porte di accesso in stile medioevale (frutto di un pesante restauro a metà 800)

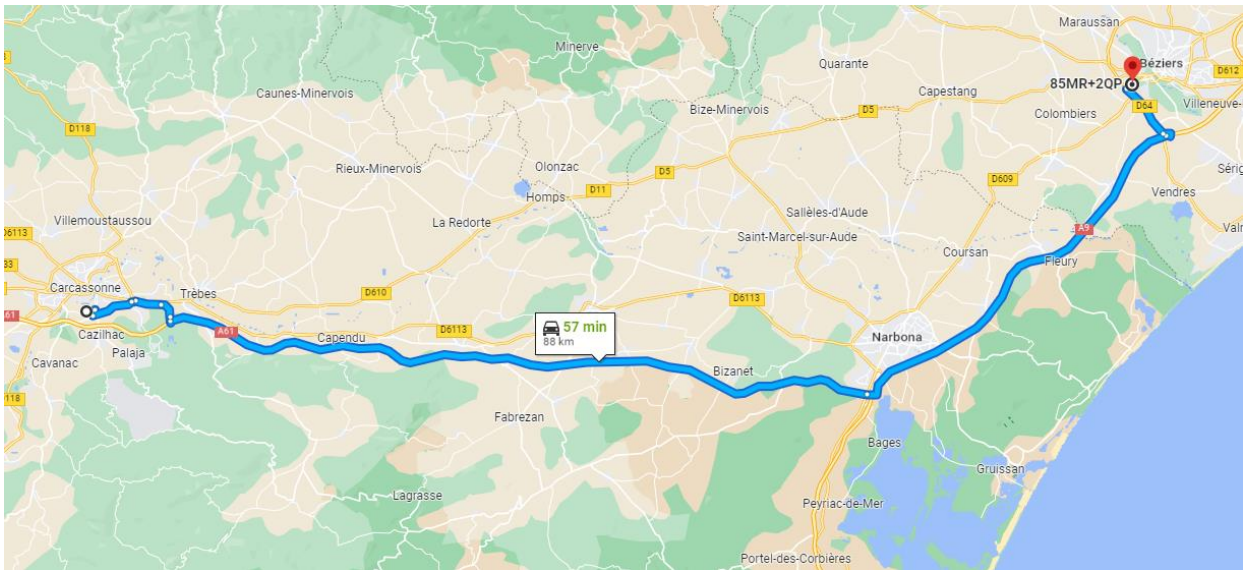
Ci fermiamo all'area camper de la Cite', 18€ più tasse di soggiorno, abbastanza comoda per raggiungere in 20 Min la città vecchia.

[6923+235 Carcassonne, Francia](#)

Visitiamo il centro città e le mura, lasciamo per domani la visita del castello.



Martedì 29/08/2023



Giorno18: Aube - Herauld

Terminiamo la visita alla parte di città non visitata ieri, attendiamo le 10 per l'apertura, poi accediamo al castello che comprende alcune stanze interne, più la visita ad una buona sezione degli spalti, da cui si godono alcune belle viste panoramiche sulla città.

Nel primo pomeriggio ci rimettiamo in movimento alla volta di Béziers, troviamo indicazioni su Park4Night per un produttore di vino che offre sosta camper gratuita senza servizi, l'azienda agricola offre degustazione e possibilità di acquisto dei vini prodotti.

La tenuta si trova a soli 10 min dalle famose 9 chiuse di Fonseranes, praticamente alla stessa distanza del parcheggio a pagamento, il centro dista circa 30 Min a piedi con passeggiata ciclopedonale lungo il canale. Domain Mi-Cote

[85MR+2QP Béziers, Francia](#)

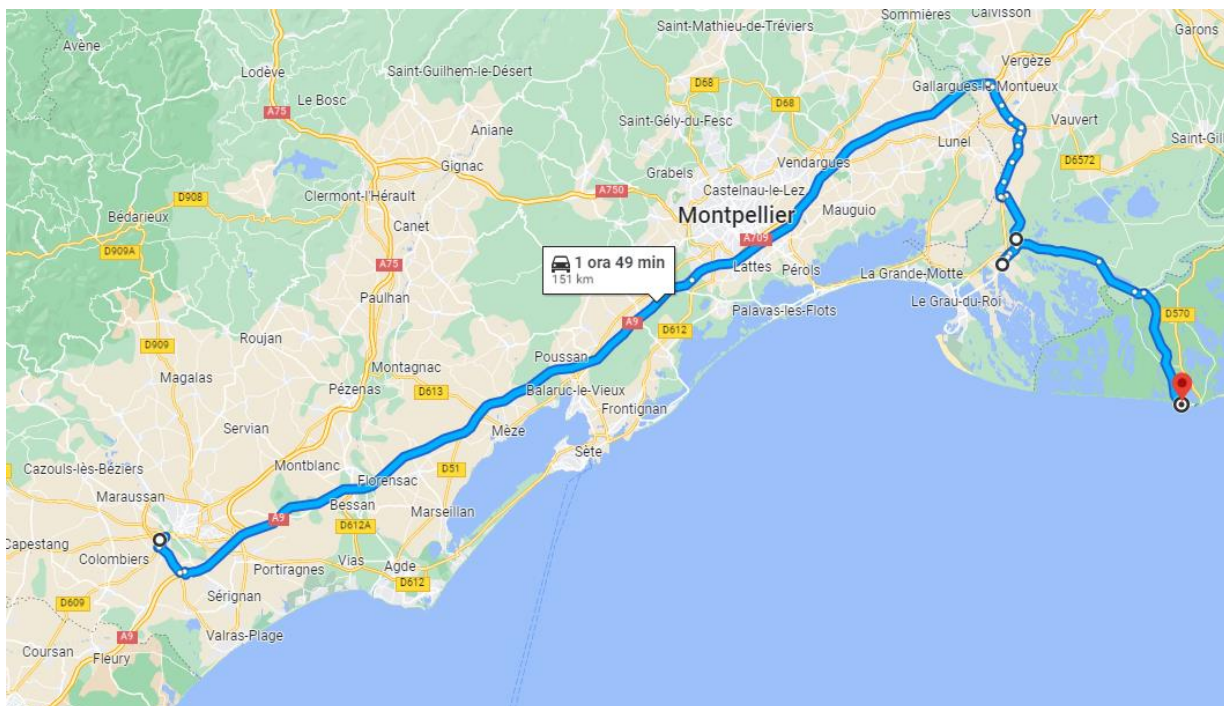
Raggiunta la tenuta, ci vengono spiegate le regole della sosta e ci vengono date anche varie informazioni turistiche sui dintorni.

La degustazione è fissata per le ore 18 quindi ne approfittiamo per una prima veloce visita alle 9 chiuse di Fonseranes uno dei maggiori sbarramenti che permettono la navigazione sul canal Du Midi.

Rientriamo in orario per apprezzare la degustazione e acquistare qualche bottiglia di vino.



Mercoledì 30/08/2023



Giorno 19: Hérault – Bouches du Rhône

Dopo una notte tranquilla all'interno della tenuta Mi-Cote ci rechiamo in centro a Beziers per la visita al ponte vecchio, cattedrale e ponte canale. Il centro città dista circa 30 Min a piedi ma si percorre agevolmente seguendo il corso del canale, una volta arrivati al ponte vecchio 3 comodi ascensori portano fino al sagrato della cattedrale. Per il rientro una volta visitato il centro si raggiunge il porto canale, si visita il ponte che permette al canale di attraversare il fiume Orb, per poi costeggiare il canale per raggiungere nuovamente le chiuse in un ottimo circuito ad anello.

Dopo pranzo, ripartiamo alla volta di Agues Morte dove visitiamo la Tour Carbonier, che si trova pochi Km fuori dalla città nel mezzo della palude, anticamente unica via di accesso al porto e alle sue saline. La città la avevamo già visitata in altra occasione.

[H6R5+VP Saint-Laurent-d'Aigouze, Francia](#)

Ci spostiamo poi all'area sosta di Le Saint Marie de la Mer, ottima area che già conoscevamo, CS senza elettricità 15€ 24 ore, l'area dista circa 20 Min dal centro con ottima pista ciclabile.

[CCX4+Q5H Saintes-Maries-de-la-Mer, Francia](#)



Giovedì 31/08/2023

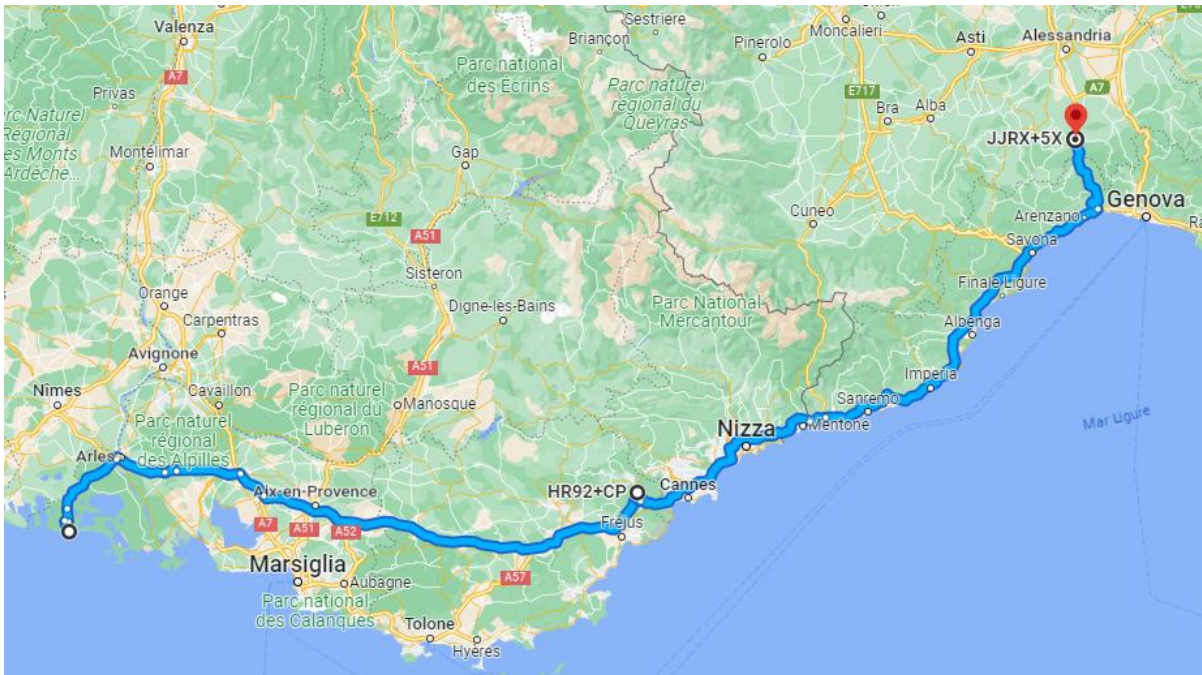
Giorno 20: Bouches du Rhône

Giornata di relax e mare anche se con molto vento e acqua piuttosto fredda.

Per pranzo ci dirigiamo in centro per alcuni acquisti e per gustare un ottimo piatto di Paella con Sangria, non siamo in Spagna, ma qui la fanno molto buona.

Nel pomeriggio si continua con relax in spiaggia.

Venerdì 01/09/2023



Giorno 20: Bouches du Rhone – Var – Alpi marittime

partiamo per il viaggio di rientro in Italia, decidiamo di spezzare il viaggio con una sosta intermedia all'ora di pranzo, ci fermiamo presso il lago di Sainte Cassien nell'entroterra di Cannes.

[HR92+CP Tanneron, Francia](#)

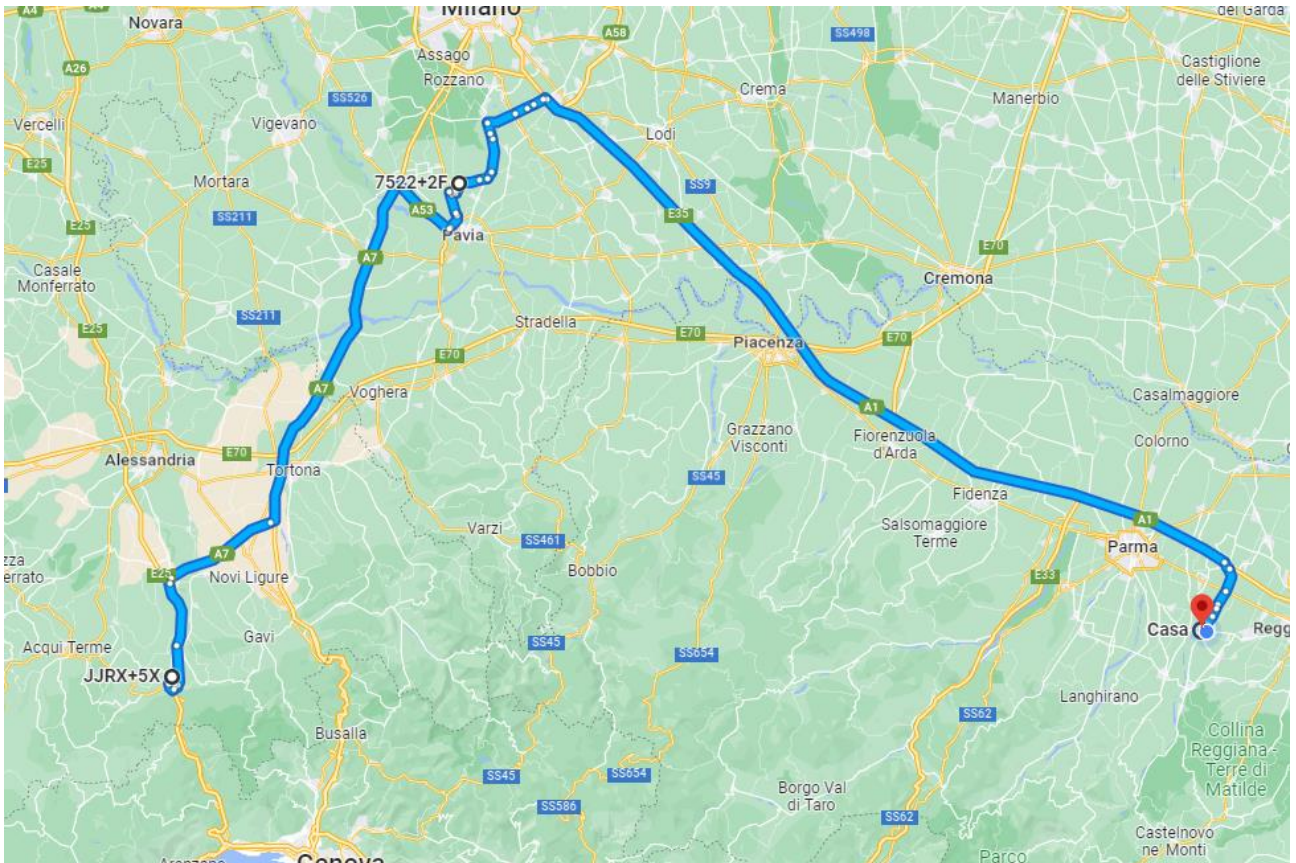
Comodo perché appena fuori dall'autostrada, grande bacino artificiale con la possibilità di molte passeggiate e di praticare sport acquatici, al locale ufficio del turismo troviamo diverse indicazioni per il futuro.

Proseguiamo il viaggio, rientrati in Italia ci fermiamo per la notte a Ovada, area sosta gratuita con CS purtroppo occupata dal circo per cui un po' sacrificata, la cittadina graziosa ma nulla di memorabile.

[JJRX+5X Ovada, Provincia di Alessandria](#)



Sabato 02/09/2023



Giorno 21:

Ripartiamo per coprire l'ultimo tratto che ci riporterà a casa, tappa intermedia per visitare la certosa di Pavia, arriviamo durante la chiusura per il pranzo, essendo ancora gestita da monaci, segue orari molto rigidi, sostiamo in un parcheggio gratuito.

[7522+2F Borgarello, Provincia di Pavia](#)

Con la visita alla certosa diamo per concluso anche questa avventura che ci ha portato a visitare molte regioni poco note al turismo italiano, abbiamo percorso 3000Km, trovato luoghi fantastici e un'organizzazione del turismo ottima, soprattutto per quanto riguarda il PleinAir.

