

## INGHILTERRA – SCOZIA - SKYE

Viaggio dal 30/04/2006

Km percorsi 6270

Equipaggio 4 persone di cui noi, Roberto e Lorena di Sottomarina, e 2 amici inglesi, Jan ed Eric, con il nostro camper (Miller 2800 Ducato del 2002)

Spese: benzina 810 euro

Autostrade: pochissimo solo Innsbruck Trento 21 euro

Traghetto: 260 euro

Campeggi: solo 2 ( 14 euro + 10 euro tot 24)

Per il pieno d'acqua, lo si può fare nelle stazioni di servizio, e così pure per lo scarico.

1 giorno: 30 aprile, ore 2 pm, da Sottomarina (Ve) km 300

Finalmente si parte da Chioggia andiamo a prendere i nostri amici Eric e Jan compagni di viaggio all'aeroporto di Tesserà, e con loro partiamo per l'avventura. Fermata sul lago d'Iseo a Sarnico per la sosta notturna con vista al lago con carico e scarico.

1 Maggio ore 9,40 km 132

Con grande sorpresa al nostro risveglio abbiamo visto nel lago 2 bellissimi nidi di cigno con mamma cigno che covava le uova.

Partenza dal lago d'Iseo per COMO, ZURIGO, dormito lungo la strada nei pressi di un bellissimo laghetto.

2 Maggio ore 8,15 km 600

Al mattino partenza dalla Svizzera per la Francia, MULHOUSE, guida tutto il giorno, fermata per la notte in un punto di sosta a BAR DE LE DUC in RUE DE LA POLKA (Preciso: per avere l'acqua servono i gettoni che in bassa stagione non si trovano).

C'è lo scarico.

3 Maggio ore 8,30 km 424

Di buon mattino si parte per CALAIS da Bar De Le Duc, passiamo EPERNAY nella zona dove fanno lo champagne. Vi consiglio una sosta in un villaggio che si chiama EPINE (STRADA 0984 poi la n 3 per CHALONS EN CHAMPAGNE) c'è una bella cattedrale da vedere.

Arrivati a Calais ore 10 dormito al porto.



evviva gli spaghetti alle vongole (fatti da me)

4 Maggio ore 7,30 km 513

Partenza da Calais per DOVER, LONDRA, le giornate che abbiamo trascorso fino oggi sono state splendide tutte piene di sole. Prendiamo il traghetto per Dover. La traversata dura circa 1

ora e mezza, fortuna che Eric è inglese e per lui guidare il camper alla sinistra era una cosa normalissima, invece per noi il problema erano le rotatorie!

Ci dirigiamo verso Londra, ma con grande sorpresa rimaniamo incolonnati per circa 1 ora. Parcheggiamo il camper dalla figlia di Eric e Jan.

Visita nel centro di Londra: arriviamo tramite un treno alla stazione di Waterloo, prendiamo il battello per una mini crociera sul Tamigi con traduzione in italiano, poi saliamo sulla ruota panoramica di London eye e per fortuna il tempo è stato clemente con noi, così ci siamo visti un panorama di 360 gradi di Londra con un sole stupendo.

Nel pomeriggio visita da Becky (figlia di Eric e Jan) e per la notte, stanchi della giornata piuttosto impegnativa, ci siamo fermati a Legoland, in Windsor, in parcheggio, nessun pagamento (STRADA N A281)



mini crociera sul Tamigi



i protagonisti



panorama da London eye

5 Maggio ore 8,30 km 119

Da Legoland verso la Cornovaglia. In mattinata fermata per vedere Stonenge (strada n a303)



Preso la n° A390 e la B822 per il Parco Nazionale di Dartmoor per S.Michaele (zona FOUR WINDS), un posto panoramico e collinoso con strane formazioni causate dal vento. Stop per la notte con un bel tramonto.

6 Maggio ore 8,30 km 144

Al mattino ci siamo svegliati circondati da pecore con agnellini. Dopo una passeggiata nel parco, via per S. Michael, e fermata a St. Ivan, un paesino con scogliere e spiaggia (per andare a S.Ivan bisogna prendere il trenino), strada a 38 poi 390 poi a 30.

Dormito in campeggio (14 pounds, circa 20 euro). Dopo fatto il bucato e asciugato il tutto, siamo andati a dormire.

7 Maggio ore 9,30 km 119

Partenza per St Michael, arrivati dopo 15 minuti dal campeggio, abbiamo parcheggiato il camper (2,50 pounds, circa 3,50 euro), visitato la piccola isola con in cima un castello da vedere.





ST, MICHAEL

Con la bassa marea ci si può andare camminando, ma con l'alta marea ci sono le barche che ti portano sull'isola.

Ore 12: arriviamo nel villaggio di pescatori MOUSEHOLE (Tradotto: "la Tana del topo").

Consiglio di mangiare CORNISH PASTY, un tipico cibo della Cornovaglia.

Ore 1: partenza per Land's End, da vedere, veramente bello - è la punta finale della Cornovaglia, oltre c'è l'oceano.

Fermata per la notte in un campeggio (G.G&E.L MITCHELL IN ST. AGNES, 10 pounds - circa 14 euro).



8 Maggio ore 9,00 km 344

Partenza per TINGTANGHEL HEAD per vedere il castello di King Arthur (a 39), poi fermata a Padstow, villaggio di pescatori famoso per la rinomata cucina a base di pesce (ne abbiamo approfittato per acquistarne per la cena).

Nel pomeriggio attraversiamo il SEVEN BRIDGE ed entriamo in GALLES (N 4, poi A 449, per MOUNMOUTH, poi A 413 per Simonds) nella foresta di DEAN.


Passiamo la notte nella foresta con una bella vista sulla valle, dove abbiamo avvistato una specie di daini.

9 Maggio ore 9,30 km 344

Lasciato il parco di Dean ci incamminiamo per CHESTER (n° A479 470). Arrivati nel pomeriggio, parcheggiamo il camper fuori della cittadina e prendiamo l'autobus che ci porta nel centro. La città si trova sulle sponde del fiume Dee. Di antica fondazione, riveste un ruolo importante nella storia inglese a partire dall'epoca romana, che ha lasciato molte tracce, come le mura che circondano la cittadina.e, fuori da essa, le rovine di un anfiteatro romano.

Da visitare il centro storico, circondato da mura le più conservate di tutta l'Inghilterra. Il principale accesso è costituito dall'Eastgate, sormontata dal caratteristico orologio Eastgate clock (A470, A483).

Nel pomeriggio tardi proseguiamo per trovare un posto di sosta per la notte, che troviamo in PRESTON in LONGBRIDGE: un'area pic-nic con un bel panorama della valle (M 56 da CHESTER poi m 6).



eastgate clock

10 Maggio ore 8,30 km 341

Di buon mattino partiamo verso la SCOZIA per WINDERMERE. Proseguiamo sulla m 6, poi la a 592 e ci fermiamo a Windermere, dove visitiamo i negozi ed il lago dove nuotano tanti cigni. Pranzo lungo il lago di Diswater (stupendo il panorama) A 592.

Riprendiamo la M6 per GRETNA GREEN, meta turistica. C'è un cottage con l'antica fucina del fabbro, oggi sede di un museo dove una volta le giovani coppie si sposavano senza il consenso dei genitori. Il museo è da vedere (qualcosa di diverso).

A sera siamo arrivati da Tomas, figlio dei nostri amici in EDIMBURGH, che ci ha ospitato per la cena e per la notte.





COPY OF MARRIAGE CERTIFICATE ISSUED AT  
GRETN GREEN BLACKSMITHS SHOP, PRIOR TO JUNE 1940.

Kingdom of Scotland  
County of Dumfries - Parish of Gretna.  
These are to certify to all whom they may concern  
That Umberto Perini  
from the Parish of Chioggia  
in the County of Venezia and  
Lorena Tiozza  
from the Parish of Sottomarina  
in the County of Venezia  
being now both here present, and having declared to me that they are Single Persons  
have now been married after the manner of the laws of Scotland: As witness our hands  
at the Old Blacksmith's Shop, Gretna, this Tenth  
day of May 2006  
Parties:  
Witness: Name Jan Jones  
Address Wetherby, Yorkshire  
Witness: Name Eric Jones  
Address Wetherby, Yorkshire  
Priest A. Backsmith

questo è il nostro documento di matrimonio ahah

11 Maggio ore 10 km 227

Partenza da Edimburgh per SKYE ISLAND. Prendiamo la M8 per Glasgow. Sosta per il pranzo sulle rive del lago Lomon, poi prendiamo la A82 per FORT WILLIAM. Il panorama durante il tragitto è fantastico, e la cittadina è più grande della regione delle highland occidentali, adagiata in fondo Valle di Great Glen, all'ombra della più grande montagna della Gran Bretagna BEN NEVIS 1344 M, dove si può vedere ancora la neve.

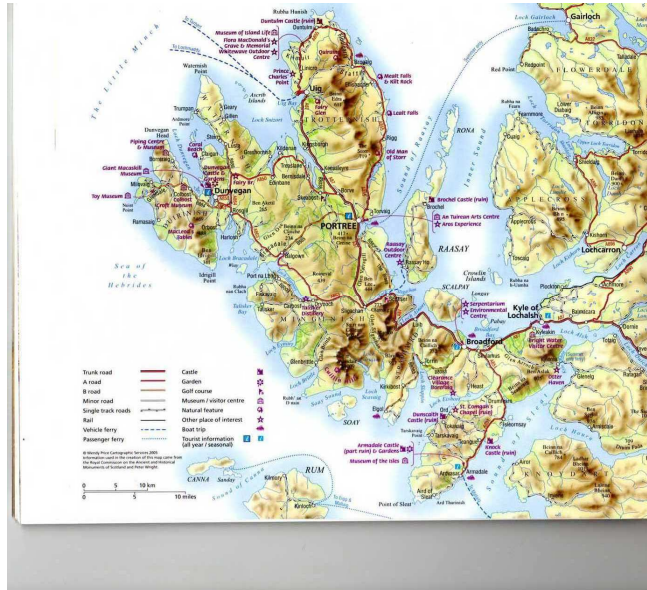
Per fortuna il sole ci ha accompagnato in tutto questo periodo (consiglio di non tralasciare questa panoramica strada: è troppo bella, si trova lungo la GLENCOE VALLEY NATIONAL TRUST). Prendiamo la A830 per MALLAIG (un simpatico villaggio di pescatori affacciato sul mare). Per la notte ci fermiamo nella GALLOP FOREST, dove troviamo altri 2 camper, così finalmente facciamo amicizia e passiamo la serata in allegria.

12 Maggio ore 9 km 160

Partenza per Skye Island. Fermata lungo la strada per vedere GLEANFINAN MONUMENT PRINCE CHARLIE con il quale viene commemorata la prima vittoria nella rivolta giacobita del 1745 conquistata dal principe BONNIE CHARLIE.




Arrivati a Mallaig, prendiamo il ferry per SKYE (30 pound circa 45 euro), e arriviamo nell'isola alle 11,30



SKYE ISLAND


Siamo estremamente fortunati: il sole ci ha sempre seguito dall'Italia fino ad oggi in Scozia. L'isola è fantastica in tutta la sua bellezza. Il nome Skye significa "isola delle nuvole": le giornate di sole si possono davvero contare sulle dita della mano, e ammirare il tramonto con il cielo sgombro di nuvole è un evento davvero raro, ma noi possiamo dire di essere fortunatissimi perché abbiamo passato 3 giorni nell'isola e sono stati 3 giorni soleggiati con degli stupendi tramonti. Eppure quest'isola è di una bellezza tale che non saprei che parole usare per descriverla. Ci vogliono davvero 3 giorni per visitarla e la fretta è da bandire in questi luoghi. Le strade sono strette e spesso occorre fermarsi nei passing place per lasciare passare le auto che si incrociano. Si possono incontrare piccoli gruppi di greggi di pecore dove sono a loro agio sull'asfalto. In questa isola sembra che il tempo si sia fermato conservandone intatta la bellezza selvaggia, sembra che la civiltà non l'abbia intaccata. Una natura che sembra aver scelto questa terra per dare il meglio di sé, creando terre battute dal vento e antichi villaggi, immense distese di prati e brughiere dai colori accesi, scogliere di arenaria rossa che precipitano nel mare a strapiombo di 300 metri boschi, foreste, montagne dalle creste seghettate in mezzo alle quali si possono vedere laghi che nelle giornate limpide di sole sono di un incredibile azzurro, come li abbiamo visti noi. Si possono vedere inoltre fiordi, spiagge bianche, panorami da mozzafiato. Per la notte ci siamo fermati lungo la riva del mare, vicino ad un piccolo villaggio di pescatori.





13 Maggio ore 9,30 km 215

Isola di Skye. Fatta colazione, decidiamo di esplorare questa magnifica isola. Ci dirigiamo a nord est nella penisola di TROTTERNISH, che a mio parere è la più bella, la più selvaggia e la più scenografica, sicuramente la meno visitata. Questo è il paradiso degli appassionati di birdwatching, ma anche chi ama camminare. La penisola ti offre stupende e strane formazioni rocciose, cascate, grotte, gole, scogliere, laghi, brughiere, montagne: trovi tutto in questa piccola penisola, e il paesaggio è estremamente suggestivo.



Fermata notturna in un villaggio in cima sulla scogliera per riprendere e fotografare il tramonto.(A 855-A 87)

14 Maggio ore 10 km 194



Isola di Skye. Dalla penisola di Trotternish proseguiamo verso sud ovest in un susseguirsi di panorami sempre affascinanti. Prendiamo la B 8009, la strada ti conduce su piccoli villaggi, in cima alle scogliere la strada è stretta e ripida, ma il nostro camper non ha avuto problemi nel percorrerla ed Eric in questo caso è stato grande. Mi sembrava di essere sul tetto del mondo, inclusa la montagna chiamata OLD MAN OF STON.


Prendiamo la B885, e incontriamo PORTREE, il più grande villaggio dell'isola e centro principale. Una passeggiata nel porto, una visitina nei negozi, poi partenza di vero malincuore. Lasciamo l'isola, prendiamo lo SKYE BRIDGE (A87 ) per INVERGARRY, poi A82 per SPEAN BRIDGE- FORT WILLIAM. Fermata notturna a GLEN GARRY: l'abbiamo trovata lungo la statale per Fort William.



PORTREE

15 Maggio ore 8,40 Km 333

Partenza per YORK. Passato Spean Bridge, prendiamo la A86, poi A 809, poi A 9 per PERTH, proseguiamo per ADERFELDY dove ci fermiamo per un tour della distilleria di DEWAR'S WORLD OF WHISKY. La distilleria fu costruita nel 1896 da JOHN E TOMMY DEWAR. Essi producono whisky scozzese di puro malto, distillato secondo i metodi tradizionali e la guida ci ha fatto compagnia attraverso ciascuna fase del processo ,il MALTAGGIO,LA MACINAZIONE, LA VASCA DI MACERAZIONE, LA DISTILLAZIONE. Interessante da visitare.



16 MAGGIO ore 9,30 KM 390

Partenza per lo Yorkshire. Lasciamo i nostri amici e compagni di viaggio nella loro casa in Willerby, vicino a York. Alle 7 prendiamo il ferry in Kingston upon hull per Rotterdam. Passiamo la notte nel ferry (il prezzo non lo sappiamo, perché i nostri amici ci hanno regalato la traversata con il ferry).

17 MAGGIO ore 8,10 km 584

Partenza per l'Italia. Ci troviamo a Rotterdam: fermata in un autogrill sull'autostrada n 73 per pranzo. Dormito in un paesino, HEIL BRONN, in Germania (Per lo scarico, lo abbiamo fatto in autostrada, nei bagni pubblici).

18 MAGGIO ore 6,45 km 428

Proseguiamo per l'Italia: strada n 189, E 45, A 12, poi la 47.

Arrivati in Austria verso sera, abbiamo dormito vicino alla statale con un bel panorama delle Alpi.

19 MAGGIO ore 6,30

Finalmente arriviamo in Italia, ed alle 3 del pomeriggio siamo a Chioggia.

Devo dire che il nostro cuore è rimasto nell'isola di SKYE. Forse, chissà, ritorneremmo solo per rimanere una settimana nell'isola perché sinceramente 3 giorni sono davvero pochi.

LORENA, ROBERTO E GLI AMICI ERIC E JAN - E IL NOSTRO CAMPER



SKYE